

NAVIG'INFO

14 septembre 2023 -10H-
visioconférence



En visioconférence
[Cliquez ici pour rejoindre la réunion](#)



SOMMAIRE

01

Stratégie d'exploitation liée à la ressource en eau par itinéraire et perspectives

02

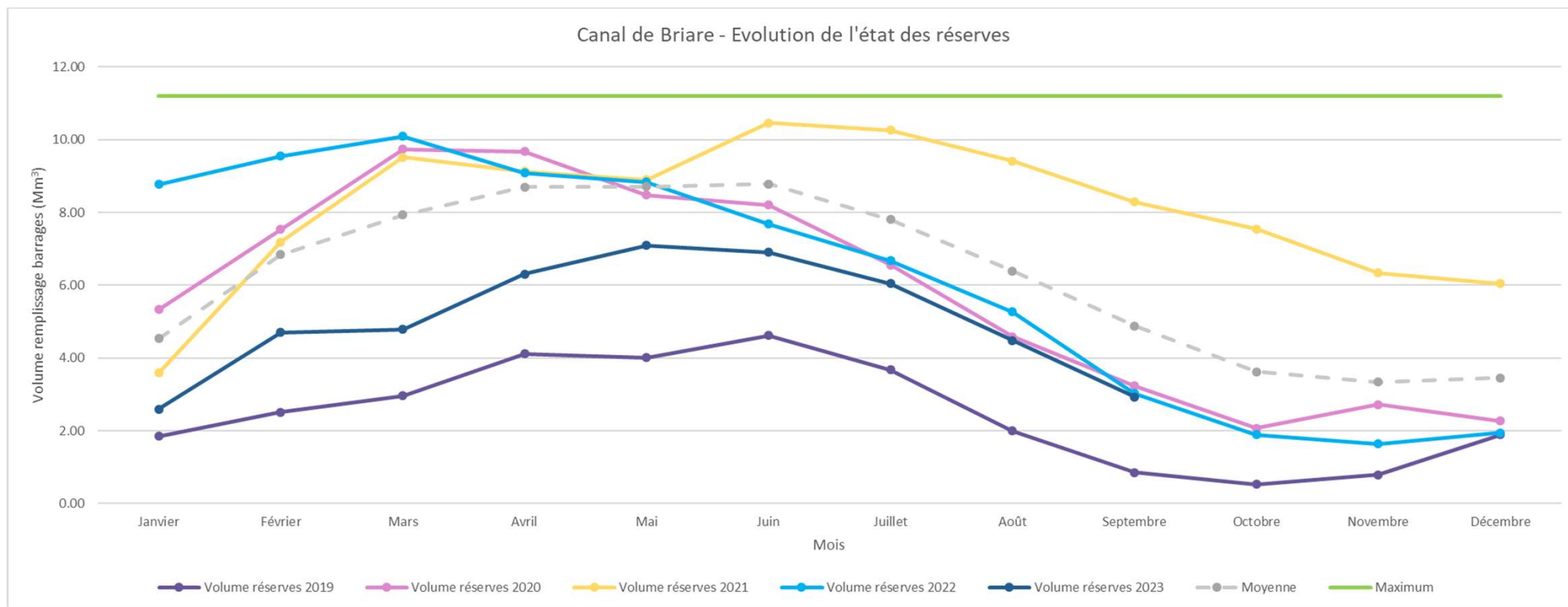
Stratégie d'exploitation liée aux plantes invasives

03

Divers / questions

**Conditions d'exploitation du réseau
Centre-Bourgogne
au 14 septembre 2023**

24 % des réserves utiles le 08/09/23



CONDITIONS D'EXPLOITATION

Voie d'eau	Situation au 14/09	Perspectives à 15 j	Perspectives* (moyen terme/fin de saison)
Canal du Loing	Mouillage normal à 2m	Pas d'évolution	Pas d'évolution
Canal de Briare (versant Loing) entre Montargis et Rogny (à partir écluse 19)	Mouillage à 1.80 m	Pas d'évolution	Navigation jusqu'à fin de saison
Canal de Briare (versant Loing) entre écluses 13 et 18 VS	Mouillage à 1.80 m	Pas d'évolution	Navigation jusqu'au 15 octobre inclus
Canal de Briare (versant Loire)	Mouillage à 1.80 m Regroupement de bateaux temps d'attente 1 heure, temps d'attente augmenté à 2 heures sur les écluses 5, 6 et 7 Limitation des fausses bassinées	Pas d'évolution tant que la Trézée est en crise	Navigation jusqu'au 15 octobre inclus
Vieux canal de Briare	Mise en place de passages programmés : 09h00 – 10h30 14h00 – 15h00 17h00 – 19h00	Pas d'évolution	Navigation jusqu'au 15 octobre inclus

*estimation du délai de maintien des conditions de navigation avant dégradation, basée sur une hypothèse de baisse immédiate de l'hydrologie



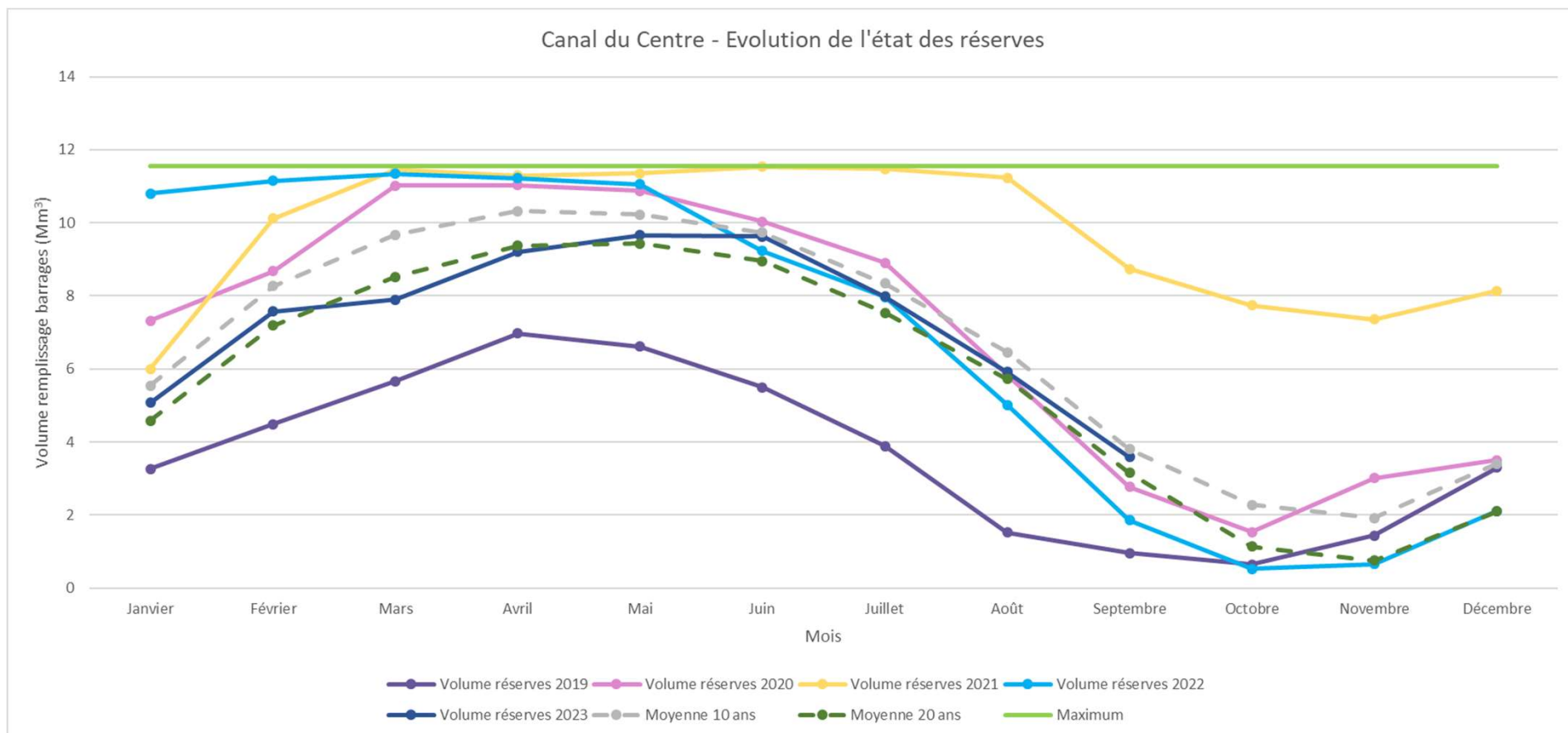
CONDITIONS D'EXPLOITATION

Voie d'eau	Situation au 14/09	Perspectives à 15 j	Perspectives* (moyen terme/fin de saison)
CLL entre Dompierre et le Guétin	Mouillage de 1.80m Regroupement de bateaux avec temps d'attente de 30 min.	Mouillage à 1,80 m Regroupement de bateaux avec temps d'attente à 30 mn	Dépendra du débit et des restrictions sur la Loire
CLL entre le Guétin et Briare	Mouillage 1,40m Regroupement de bateaux 2h	Maintien de la navigation jusqu'au 16/09 inclus	Dépendra du débit de l'Allier
CN Cercy-StLéger-Vignes	Mouillage normal (1.60 m)	Pas d'évolution	Pas évolution

*estimation du délai de maintien des conditions de navigation avant dégradation, basée sur une hypothèse de baisse immédiate de l'hydrologie



26 % des réserves utiles le 08/09/23



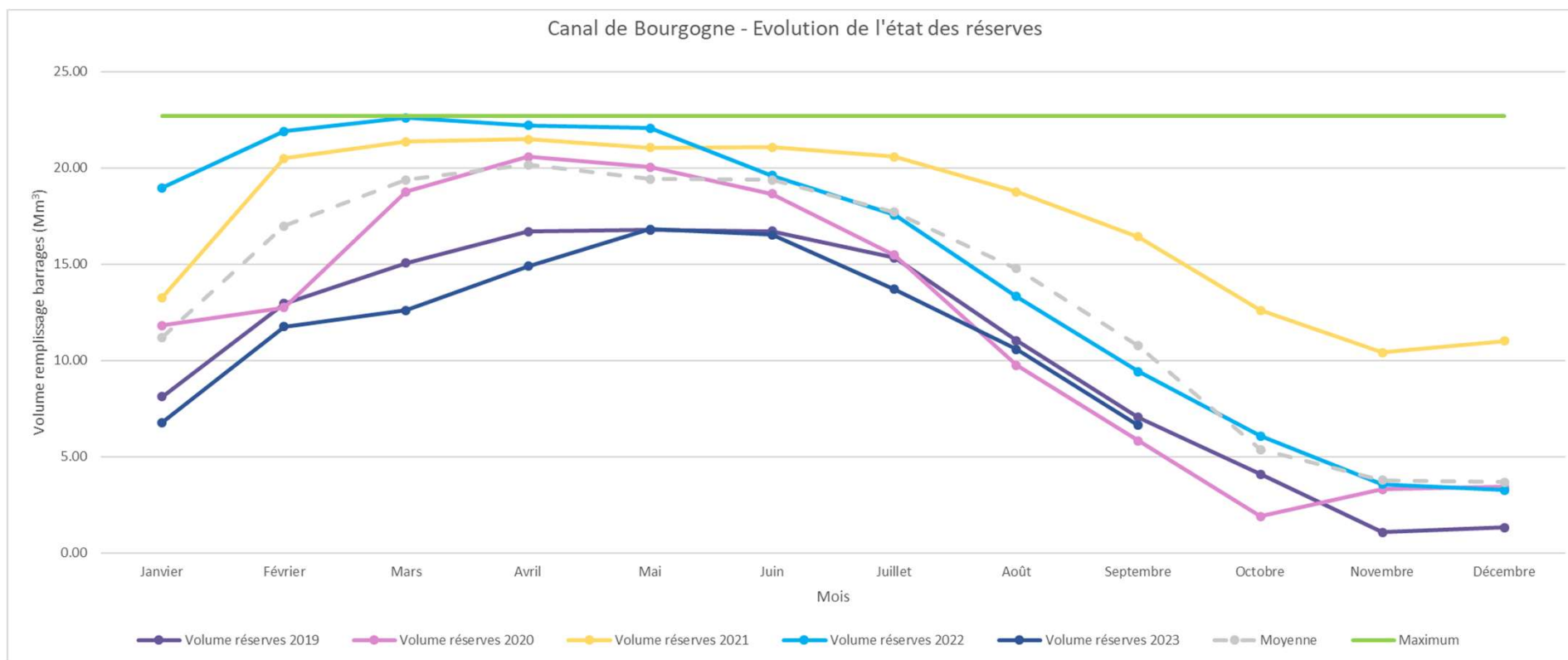
CONDITIONS D'EXPLOITATION

Voie d'eau	Situation au 14/09	Perspectives à 15 j	Perspectives *(moyen terme/fin de saison)
Seille	Mouillage: - 1,50m de Branges à La Truchère - 1.20m dans le bief de Louhans à Branges	Pas d'évolution	Vigilance au regard des débits
CC – entre Crissey et St Julien	Mouillage normal de 2 m	Pas d'évolution	Mi-octobre
CC - entre St Julien et Paray-Monial	Mouillage réduit de 1.60 m	Pas d'évolution	Mi-octobre
CC – entre Paray-Monial et Digoin	Mouillage normal à 2 m	Réduction du mouillage à 1.60m	Mi-octobre
CLL- entre DIGOIN et Dompierre	Mouillage normal à 2 m	Pas d'évolution	Mi-octobre
Canal de Roanne à Digoin	Mouillage normal à 1.60 m Attention : pb de plantes aux écluses	Faucardage en cours Navigation et gestion hydraulique contraintes par les plantes	Mi-octobre

*estimation du délai de maintien des conditions de navigation avant dégradation. basée sur une hypothèse de baisse immédiate de l'hydrologie



25% des réserves utiles le 08/09/23



	Situation au 14/09	Perspectives à 15 jours	Perspectives * (moyen terme/fin de saison)
St-Jean de Losne à Dijon	Mouillage à 1,80 m	Baisse progressive possible du mouillage en fonction de l'évolution du débit de l'Ouche	Maintien d'un mouillage d'au moins 1,60 m jusqu'à début octobre
Dijon à Pouilly-en-Auxois	Mouillage 1,60 m	Pas d'évolution	Fermeture le 8 octobre Sortie des péniches-hôtels à organiser Vigilance mouillage aval Dijon
Tunnel de Pouilly	Passages à la demande programmés	Pas d'évolution	Fermeture le 8 octobre
Pouilly-en-Auxois à Venarey-Les Laumes	Mouillage 1,20 m Navigation programmée	Fermeture au 17 septembre 19h : aucun passage autorisé	
Venarey-Les Laumes à Ancy	Mouillage à 1,40 m Navigation programmée	Fermeture au 17 septembre 19h : aucun passage autorisé	

*estimation du délai de maintien des conditions de navigation avant dégradation, basée sur une hypothèse de baisse immédiate de l'hydrologie

	Situation au 14/09	Perspectives à 15 jours	Perspectives * (moyen terme/fin de saison)
Ancy à Migennes	Mouillage à 1,20m Regroupement de bateaux	Baisse de mouillage en fonction des débits de l'Armançon et passage en navigation programmée	Débits réservés atteints à plusieurs endroits Zones de gestion Armançon amont en alerte renforcée, et Armançon aval en alerte Abaissement des niveaux d'eau, navigation programmée avant fermeture

*estimation du délai de maintien des conditions de navigation avant dégradation, basée sur une hypothèse de baisse immédiate de l'hydrologie

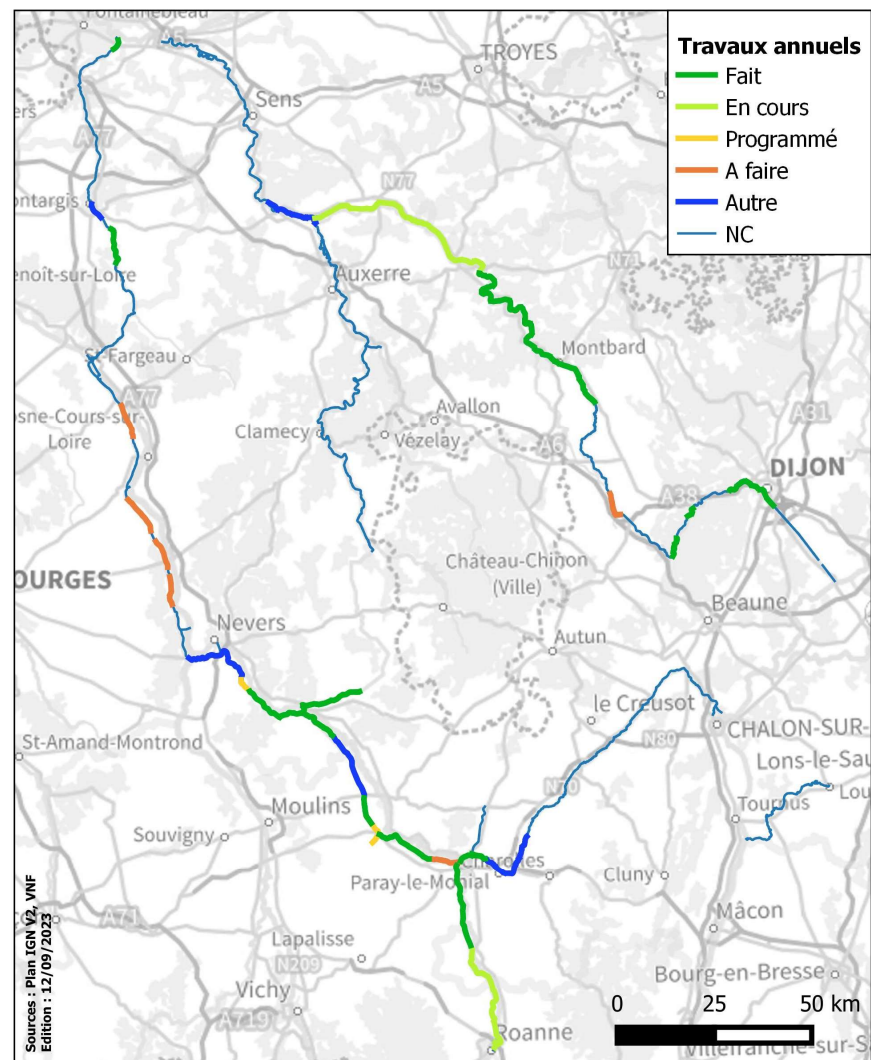
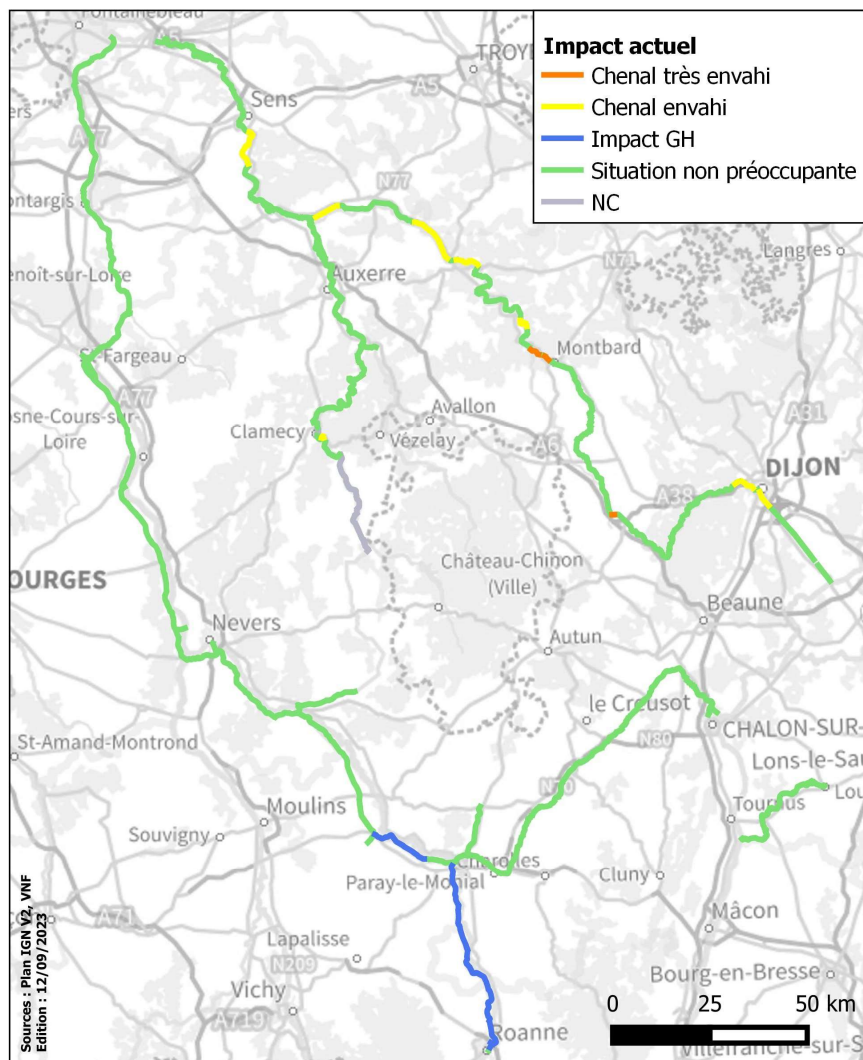


	Situation au 14/09	Perspectives probables d'ici 15 jours	Perspectives * (moyen terme/fin de saison)
Rivière Yonne	<p>Mouillage normal</p> <p>Epineau : limitation à 1.70 m (Difficulté de remplissage) + horaires de passage de l'écluse</p> <p>Villevallier : limitation à 1.70 m (Travaux sur la berge d'Epizy)</p> <p>Regroupement de bateaux avec temps d'attente</p> <ul style="list-style-type: none"> - 30 min maximum sur les dérivations de Courlon et Joigny - 1h maximum sur la dérivation de Gurgy <p>Biefs d'Etigny et de Rosoy : mouillage 1,80 m</p>	Pas de modification	<p>Vigilance sur le débit de la rivière Yonne.</p> <p>Dépendra des restrictions du département de l'Yonne</p>
Nivernais	<p>Regroupement de bateaux avec temps d'attente de 30 min maximum sur le dép.89 et l'embranchement de Vermenton</p>	Vigilance au niveau du bief 21 (amont Corbigny) avec présence de fuite importante pouvant être impactante	Dépendra du débit et des restrictions du département de l'Yonne

*estimation du délai de maintien des conditions de navigation avant dégradation, basée sur une hypothèse de baisse immédiate de l'hydrologie



STRATÉGIE D'EXPLOITATION LIÉE AUX PLANTES INVASIVES





FIN

developpement.dt.centrebουργogne@vnf.fr

Pour toutes questions techniques sur un itinéraire précis:

- **UTI Bourgogne:** uti.bourgogne@vnf.fr
- **UTI Nivernais-Yonne:** uti.nivernais-yonne@vnf.fr
- **UTI Saône-Loire:** uti.saoneloire@vnf.fr
- **UTI Val-de-Loire-Seine:** uti.valdeloireseine@vnf.fr



Date du prochaine NAVIG'INFO :
Jeudi 28 septembre- 10h - en visioconférence