

SITUATION HYDROLOGIQUE

Bulletin d'information Au 29 juin 2023

I - Contexte hydrologique

Le déstockage des 3 systèmes alimentaire continue.

Le débit de l'Arroux à Rigny-sur-Arroux est inférieur au débit réservé. Les débits de tous les autres cours d'eau demeurent inférieurs à leurs débits moyens mensuels.

Neuf arrêtés sécheresse sont désormais en cours sur le secteur de la DTCB, avec plusieurs bassins en alerte, alerte renforcée voire crise impliquant certaines restrictions.

II - Etat des réserves par voie d'eau (canaux à bief de partage) (données VNF au 29/06/23)

Voie d'eau	Volume utilisable	Situation	Tendance	Commentaires
Canal du Centre	69 %	☹️	→	Réserves inférieures à la moyenne
Canal de Briare	54 %	☹️	→	Réserves inférieures à la moyenne
Canal de Bourgogne	60 %	☹️	→	Réserves inférieures à la moyenne
Canal du Nivernais	Sans objet	😊		Alimentation principalement réalisée via le barrage de Pannecièrre (rempli à 89 %, selon l'objectif de gestion)

😊- situation satisfaisante ; ☹️ situation à surveiller ; ☹️ situation critique

Réservoirs stratégiques pour alimentation Canal Latéral à la Loire – (données site web EPLoire du 29/06/23)

Réservoirs	Volume utilisable	Situation	Tendance	Commentaires
Villerest (Prise d'eau de Roanne)	98 %	😊	→	Pas de soutien
Naussac (Prise d'eau des Lorrains)	49 %	☹️	→	Pas de soutien

III - Débits des rivières alimentant les voies d'eau

(données web -29/06/2023)

Rivières, voie d'eau associée,	Station référence	Débit réservé (m3/s)	Débit actuel (m3/s)	Situation	Tendance	Commentaires
Armançon <i>Canal de Bourgogne</i>	Tronchoy (89) Brienon (89)	1,98 2,82	3,2 4,5	☹️		Débits inférieurs à la moitié des débits moyens mensuels (30,8% et 26,5%)
Ouche <i>Canal de Bourgogne</i>	Plombières (21)	0,61	1	☹️		Débit inférieur à la moitié du débit moyen mensuel (30%)
Loire - Canal Latéral Loire	Gien (45)	43	105,7	☹️		Débit inférieur à la moitié du débit moyen mensuel (42,3%)
Allier - Canal Latéral Loire	Cuffy (58)	17	42,4	☹️		Débit inférieur à la moitié du débit moyen mensuel (36,2%)
Besbre - Canal Latéral Loire	Saint-Pourçain (03)	0,77	2,5	☹️		Débit inférieur à la moitié du débit moyen mensuel (39,6%)
Aron <i>Canal Nivernais Versant Loire</i>	Verneuil (58)	1,74	2,6	☹️		Débit inférieur à la moitié du débit moyen mensuel (32,1%)
Loing <i>Canal du Loing</i>	Montbouy (45) Episy (77)	0,2 1,82	0,8 5,5	☹️		Débits inférieurs aux moyens mensuels (59,7% et 39%)
Bourbince - Canal du Centre	Blanzay (71) Vitry en Charollais (71)	0,11 0,76	0,2 1,1	☹️		Débits inférieurs à la moitié des débits moyens mensuels (31,8% et 24,4%)
Arroux - Canal du Centre	Rigny-sur-Arroux (71)	2,7	2,3	☹️		Débit inférieur au débit réservé
Dheune - Canal du Centre	Santenay (21)	0,18	0,3	☹️		Débit inférieur à la moitié du débit moyen mensuel (32,4%)

☺️ - situation satisfaisante ; ☹️ situation à surveiller ; ☹️ situation critique

IV - Débits des rivières navigables















































(données web -29/06/2023)

Rivières, voie d'eau associée,	Station référence	Débit réservé (m3/s)	Débit actuel (m3/s)	Situation	Tendance	Commentaires
L'Yonne amont <i>Canal du Nivernais</i>	Dornecy (58) Clamecy (58)	0.91 1.06	3 4	☹️		Débits inférieurs aux débits moyens mensuels (60% et 36,4%)
L'Yonne aval <i>L'Yonne navigable</i>	Gurgy (89) Joigny (89) Pont s/ Yonne (89)	4,08 8,51 9,01	12,2 - 19,2	☹️		Débits inférieurs à la moitié des débits moyens mensuels (44,9%, 27%)
La Seille <i>La Seille navigable</i>	Louhans (71) (pas de débit)	--	0,41 m	☹️		

☺️ - situation satisfaisante ; ☹️ situation à surveiller ; ☹️ situation critique

IV – Arrêtés sécheresse

(données web : [Propluvia](#) – 29/06/2023 et sites des DDT)

Départements	Vigilance max département	Bassins versants DTCB	Début de validité	Lien vers arrêté préfectoral
03		Acolin :  Besbre :  Loire : 	20/06/23	AP_1494_2023
18		La Loire et ses affluents : 	08/06/23 27/06/23	AP_DDT_2023_203 AP_DDT_2023_225
21		Armançon amont, Brenne :  Ouche amont, Vandenesse :  Ouche aval :  Dheune : 	01/07/23	AP_1055_29062023
42		Loire aval : 	28/06/23	Loire_vigilance_sécheresse
45		Aveyron :  Loing amont :  Loing aval :  Trézée-Ousson :  Bezonde :  Puisseaux :  Solin :  Vernisson : 	18/04/23 08/06/23	AP_45_vigilance_170423 AP_45_crise_070623
58		Acolin :  Allier :  Aron :  Beuvron :  Loire amont :  Loire aval :  Yonne aval : 	23/06/23	AP_58_2023_06_22_00001
71		Dheune :  Arroux :  Bourbince :  Saône aval :  Loire :  Seille : 	14/06/23	AP_71_2023_06_14_00008
77		Yonne : 	16/06/23	AP_2023_DDT_SEPR_165
89		La Cure :  L'Armançon amont :  L'Armançon aval :  Loing-Ouanne :  Yonne moyenne :  Yonne aval : 	28/06/23	DDT_SEE_2023_0032

Légende

 Vigilance  Alerte  Alerte renforcée  Crise

Les départements non mentionnés dans le tableau ne font pas l'objet d'arrêté sécheresse.