

## SITUATION HYDROLOGIQUE

### Bulletin d'information Au 16 juin 2023

#### I - Contexte hydrologique

Le déstockage des 3 systèmes alimentaire continue.

A l'exception de l'Allier, de l'Yonne amont, de la Bourbince et de la Dheune, les débits des cours d'eau ont continué à diminuer depuis début juin et demeurent tous bien inférieurs à leurs débits moyens mensuels.

Sept arrêtés sécheresse sont désormais en cours sur le secteur de la DTCCB, avec plusieurs bassins en alerte, alerte renforcée voire crise impliquant certaines restrictions.

#### II - Etat des réserves par voie d'eau (canaux à bief de partage) (données VNF au 16/06/23)

Voie d'eau	Volume utilisable	Situation	Tendance	Commentaires
Canal du Centre	73 %	😊	→	Réserves au-dessus de la moyenne
Canal de Briare	57 %	😐	→	Réserves inférieures à la moyenne
Canal de Bourgogne	67 %	😐	→	Réserves inférieures à la moyenne
Canal du Nivernais	Sans objet	😊		Alimentation principalement réalisée via le barrage de Pannecière (rempli à 94 %, légèrement sous l'objectif de gestion)

😊- situation satisfaisante ; 😐 situation à surveiller ; 😡 situation critique

#### Réservoirs stratégiques pour alimentation Canal Latéral à la Loire – (données site web EPLoire du 16/06/23)

Réservoirs	Volume utilisable	Situation	Tendance	Commentaires
Villerest (Prise d'eau de Roanne)	99 %	😊	→	Pas de soutien
Naussac (Prise d'eau des Lorrains)	48 %	😐	→	Pas de soutien

### III - Débits des rivières alimentant les voies d'eau

(données web -16/06/2023)

Rivières, voie d'eau associée,	Station référence	Débit réservé (m3/s)	Débit actuel (m3/s)	Situation	Tendance	Commentaires
<b>Armançon</b> <i>Canal de Bourgogne</i>	<a href="#">Tronchoy (89)</a> <a href="#">Brienon (89)</a>	1,98 2,82	3,7 5,8	☹️	➡️	Débits inférieurs à la moitié des débits moyens mensuels (35,6% et 34,1%)
<b>Ouche</b> <i>Canal de Bourgogne</i>	<a href="#">Plombières (21)</a>	0,61	1,4	☹️	➡️	Débit inférieur à la moitié du débit moyen mensuel (42%)
<b>Loire - Canal Latéral Loire</b>	<a href="#">Gien (45)</a>	43	139,5	☹️	➡️	Débit inférieur au débit moyen mensuel (55,8%)
<b>Allier - Canal Latéral Loire</b>	<a href="#">Cuffy (58)</a>	17	89,9	☹️	➡️	Débit inférieur au débit moyen mensuel (76,8%)
<b>Besbre - Canal Latéral Loire</b>	<a href="#">Saint-Pourçain (03)</a>	0,77	1,3	☹️	➡️	Débit inférieur au quart du débit moyen mensuel (20,6%)
<b>Aron</b> <i>Canal Nivernais Versant Loire</i>	<a href="#">Verneuil (58)</a>	1,74	2,3	☹️	➡️	Débit inférieur à la moitié du débit moyen mensuel (28,4%)
<b>Loing</b> <i>Canal du Loing</i>	<a href="#">Montbouy (45)</a> <a href="#">Episy (77)</a>	0,2 1,82	0,3 5,4	☹️	➡️	Débits inférieurs au quart des débits moyens mensuels (22,4% et 38,3%)
<b>Bourbince - Canal du Centre</b>	<a href="#">Blanzay (71)</a> <a href="#">Vitry en Charollais (71)</a>	0,11 0,76	0,2 1,1	☹️	➡️	Débits inférieurs à la moitié des débits moyens mensuels (31,8% et 24,4%)
<b>Arroux - Canal du Centre</b>	<a href="#">Rigny-sur-Arroux (71)</a>	2,7	3,8	☹️	➡️	Débit inférieur à la moitié du débit moyen mensuel (30,6%)
<b>Dheune - Canal du Centre</b>	<a href="#">Santenay (21)</a>	0,18	0,3	☹️	➡️	Débit inférieur à la moitié du débit moyen mensuel (32,4%)

☺️- situation satisfaisante ; ☹️situation à surveiller ; ☹️ situation critique

### IV - Débits des rivières navigables









































(données web -16/06/2023)

Rivières, voie d'eau associée,	Station référence	Débit réservé (m3/s)	Débit actuel (m3/s)	Situation	Tendance	Commentaires
<b>L'Yonne amont</b> <i>Canal du Nivernais</i>	<a href="#">Dornecy (58)</a> <a href="#">Clamecy (58)</a>	0.91 1.06	2,5 3,5	☹️	➡️	Débits inférieurs aux débits moyens mensuels (50% et 31,8%)
<b>L'Yonne aval</b> <i>L'Yonne navigable</i>	<a href="#">Gurgy (89)</a> <a href="#">Joigny (89)</a> <a href="#">Pont s/ Yonne (89)</a>	4,08 8,51 9,01	15 23,6 18,6	☹️	➡️	Débits inférieurs aux débits moyens mensuels (55,1%, 35,8% et 26,1%)
<b>La Seille</b> <i>La Seille navigable</i>	<a href="#">Louhans (71)</a> (pas de débit)	--	0,35 m	☹️	➡️	

☺️- situation satisfaisante ; ☹️ situation à surveiller ; ☹️ situation critique

## IV – Arrêtés sécheresse

(données web : [Propluvia](#) – 16/06/2023 et sites des DDT)

Départements	Vigilance max département	Bassins versants DTCB	Début de validité	Lien vers arrêté préfectoral
18		La Loire et ses affluents : 	08/06/23	<a href="#">AP_DDT_2023_203</a>
21		Armançon amont, Brenne :  Ouche amont, Vandenesse :  Ouche aval :  Dheune : 	17/06/23	<a href="#">AP_981_15062023</a>
45		Aveyron :  Loing amont :  Loing aval :  Trézée-Ousson :  Bezonde :  Puisseaux :  Solin :  Vernisson : 	18/04/23 08/06/23	<a href="#">AP_45_vigilance_170423</a> <a href="#">AP_45_crise_070623</a>
58		Acolin :  Allier :  Aron :  Beuvron :  Loire amont :  Loire aval :  Yonne aval : 	07/06/23	<a href="#">AP_58_2023_06_07_00002</a>
71		Dheune :  Arroux :  Bourbince :  Saône aval :  Loire :  Seille : 	14/06/23	<a href="#">AP_71_2023_06_14_00008</a>
77		Yonne : 	08/06/2023	<a href="#">AP_2023_DDT_SEPR_160</a>
89		La Cure :  L'Armançon amont :  L'Armançon aval :  Loing-Ouanne :  Yonne moyenne :  Yonne aval : 	15/06/2023	<a href="#">AP_DDT_SEE_2023_0031</a>

### Légende

 Vigilance     Alerte     Alerte renforcée     Crisse

Les départements non mentionnés dans le tableau ne font pas l'objet d'arrêté sécheresse.