



SITUATION HYDROLOGIQUE ET MODALITES D'EXPLOITATION

Bulletin d'information Au 12 août 2022

I - Contexte hydrologique

Les réserves des 3 systèmes alimentaires sont toujours en baisse mais chaque système dispose encore d'au moins un tiers de ses réserves utiles.

Les cours d'eau subissent toujours les effets de cette sécheresse prolongée : les débits sont en baisse presque partout. Seules les rivières dont les débits sont soutenus par des barrages (Dheune, Bourbince, Allier, Yonne, Ouche) présentent encore des débits stables, parfois à de faibles niveaux.

Les prévisions pour la semaine prochaine sont les plus optimistes depuis un moment : de la pluie est annoncée dimanche et entre mercredi et jeudi. Sur l'épisode de dimanche, on peut attendre 10 à 20 mm sur nos régions.

Du fait des faibles réserves disponibles dans les barrages de Villerest et Naussac, la pré-fête coordinatrice de bassin a décidé de passer l'ensemble de l'axe Loire en alerte renforcée.

Tous les départements du territoire de la DTCCB ont pris un nouvel arrêté sécheresse cette semaine, durcissant les mesures de restriction. Sur tous les bassins versants contribuant à l'alimentation des canaux de la DTCCB, seul le Loing aval dans le Loiret est en vigilance. Tous les autres sont au moins en alerte.

II - Etat des réserves par voie d'eau (canaux à bief de partage) (données VNF au 12/08/22)

Voie d'eau	Volume utilisable	Situation	Tendance	Commentaires
Canal du Centre	35 %	☹	→	Réserves inférieures à la moyenne
Canal de Briare	38 %	☹	→	Réserves inférieures à la moyenne
Canal de Bourgogne	51 %	☹	→	Réserves inférieures à la moyenne
Canal du Nivernais	Sans objet	😊		Alimentation principalement réalisée via le barrage de Pannecière (rempli à 64 %, le selon l'objectif de gestion)

😊- situation satisfaisante ; ☹ situation à surveiller ; ☹ situation critique

Réservoirs stratégiques pour alimentation Canal Latéral à la Loire – (données site web EPLoire du 12/08/22)

Réservoirs	Volume utilisable	Situation	Tendance	Commentaires
Villerest (Prise d'eau de Roanne)	47 %	☹	→	Soutien des faibles débits de la Loire : pied d'ouvrage, Gien.
Naussac (Prise d'eau des Lorrains)	50 %	☹	→	Soutien des faibles débits de l'Allier : La-Valette, confluence Allier-Chapeauroux, Vieille Brioude, Vic-le-Comte

III - Débits des rivières alimentant les voies d'eau

(données web - 12/08/2022)

Rivières, voie d'eau associée,	Station référence	Débit réservé (m3/s)	Débit actuel (m3/s)	Situation	Tendance	Commentaires
Armançon <i>Canal de Bourgogne</i>	Tronchoy (89)	2,0	2,0	☹	→	Débits inférieurs au débit réservé
	Brienon (89)	2,9	2,4	☹	→	
Ouche <i>Canal de Bourgogne</i>	Plombières (21)	0,61	0,78	☺	→	Débit inférieur au débit moyen mensuel (53%)
Loire - Canal Latéral Loire	Gien (45)	43	45,4	☺	→	Débit inférieur à la moitié du débit moyen mensuel (48%)
Allier - Canal Latéral Loire	Cuffy (58)	17	18,3	☺	→	Débit inférieur à la moitié du débit moyen mensuel (39%)
Besbre - Canal Latéral Loire	Saint-Pourçain (03)	0,86	0,4	☹	→	Débit inférieur au débit réservé
Aron <i>Canal Nivernais Versant Loire</i>	Verneuil (58)	1,8	0,2	☹	→	Débit inférieur au débit réservé
Loing <i>Canal du Loing</i>	Montbouy (45)	0,2	0,14	☺	→	Débit inférieur au débit réservé à Montbouy et au débit moyen mensuel à Episy (36%)
	Episy (77)	1,8	2,8	☺	→	
Bourbince - Canal du Centre	Blanzay (71)	0,1	0,38	☺	→	Débits supérieurs au débit moyen mensuel à Blanzay et inférieurs au débit moyen mensuel à Vitry (42%)
	Vitry en Charollais (71)	0,76	0,86	☺	→	
Arroux - Canal du Centre	Rigny-sur-Arroux (71)	2,7	0,5	☹	→	Débit inférieur au débit réservé
Dheune - Canal du Centre	Santenay (21)	0,24	0,28	☺	→	Débit inférieur au débit moyen mensuel (75%)

☺- situation satisfaisante ; ☺ situation à surveiller ; ☹ situation critique

IV - Débits des rivières navigables


















































(données web - 12/08/2022)

Rivières, voie d'eau associée,	Station référence	Débit réservé (m3/s)	Débit actuel (m3/s)	Situation	Tendance	Commentaires
L'Yonne amont <i>Canal du Nivernais</i>	Dornecy (58)	0,92	3,6	☺	→	Débit inférieur au débit moyen mensuel (61%)
	Clamecy (58)	1,03	-	☺	→	
L'Yonne aval <i>L'Yonne navigable</i>	Gurgy (89)	4,1	-	☺	→	Débits inférieurs aux débits moyens mensuels (66% et 53%)
	Joigny (89)	8,7	19,7	☺	→	
	Pont s/ Yonne (89)	9,3	18,4	☺	→	
La Seille <i>La Seille navigable</i>	Louhans (71) (pas de débit)	--	0,20 m	☺	→	

☺- situation satisfaisante ; ☺ situation à surveiller ; ☹ situation critique

IV – Arrêtés sécheresse

(données web : [Propluvia](#) – 12/08/2022 et sites des DDT)

Départements	Vigilance max département	Bassins versants DTCEB	Début de validité	Lien vers arrêté préfectoral
03		Acolin :  Besbre :  Loire : 	08/08/2022	AP 1613 2022
18		La Loire et ses affluents : 	09/08/2022	AP DDT 2022 288
21		Armançon amont :  Ouche amont :  Ouche aval :  Dheune : 	05/08/2022	AP 956
42		Loire aval : 	08/08/2022	AP DT-22-04565
45		Loing aval : 	08/08/2022	AP Beauce
		Bézonde :  Puisseaux :  Solin :  Vernisson : 		
45		Loing amont :  Aveyron : 	08/08/2022	AP Loiret
		Trézée :  Loire : 		
58		Acolin :  Allier :  Aron :  Beuvron :  Loire amont :  Loire aval :  Yonne aval : 	09/08/2022	AP-58-2022-08-09-00001
71		Dheune :  Arroux :  Bourbince :  Saône aval :  Loire :  Seille : 	10/08/2022	AP-71-2022-08-10-00002
77		Yonne :  Loing : 	11/08/2022	AP 2022 DDT SEPR 233
89		La Cure :  L'Armançon amont :  L'Armançon aval :  Loing-Ouanne :  Yonne moyenne :  Yonne aval : 	10/08/2022	AP DDT SSE 2022 0047

Légende

 Vigilance  Alerte  Alerte renforcée  Crisse

Les départements non mentionnés dans le tableau ne font pas l'objet d'arrêté sécheresse.



État du réseau de la DTCB au 12 août 2022

Plusieurs manifestations nautiques et fêtes locales durant l'été pouvant perturber la navigation.

Consulter régulièrement les avis à la batellerie.

LOING
BRIARE
LATERAL À LA LOIRE
NIVERNAI
ROANNE-DIGON

Limitation mouillage - 1,80 m
regroupement de bateaux
à partir du 11/08/2022
tout itinéraire - avis bat 2022/04902

Modifications horaires de passage
à partir du 9/08/2022
Embranchement de l'ancien canal
Avis bat 2022/04797

Regroupement de bateaux
à partir du 4/08/2022
tout itinéraire
Avis bat 2022/04678

limitation mouillage 1,80 m
à partir du 29/07/2022
PK 4.5 à 18.5
avis bat 2022/04550

Allongement durée échusage
à partir du 7/04/2022
biefs 37 et 38
avis bat 2022/01774

Limitation de mouillage : 1,40 m
à partir du 4/08/2022
Tout itinéraire
Avis bat 2022/04837

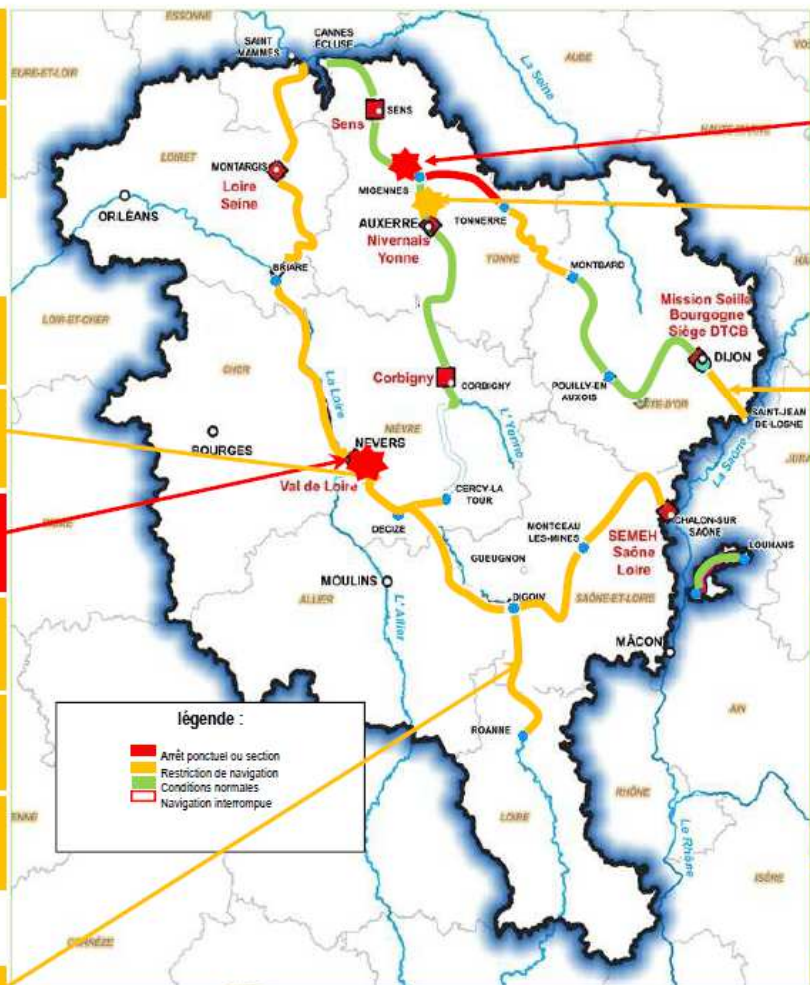
Arrêt navigation
le 14/08/2022
Embranchement de Nevers
Avis bat 2022/04931

Regroupement de bateaux
à partir du 19/06/2022
PK 187,264 à 110,375
Avis bat 2022/03411

Modification horaires de passage
à partir du 9/08/2022
Embranchement de Decize à Cercy
Avis bat 2022/04795

Difficultés de navigation
à partir du 4/05/2022
PK 0,000 à 15,556
Avis bat 2022/02292

Limitation mouillage : 1,40 m
à partir du 19/08/2022
Tout itinéraire
Avis bat 2022/04838



Arrêt navigation
Du 9/08 au 14/08/2022
écluse d'épineau
Avis bat 2022/04903

Limitation de Mouillage (1,9 m)
et réduction la vitesse
à partir du 17/08/2022
Bief d'Épineau
Avis bat 2022/03379 - 4195

Arrêt navigation (à venir)
le 31/08/2022 8h00 à 12h30
écluse 7 d'Étigny
Avis bat 2022/04824

Rallongement durée d'éclusage
22 au 26/08 : écluse 14 de port-Renaud
29 au 31/08 : écluse 13 de Vinneuf
Avis bat 2022/04914 et 04917

réduction vitesse 3 km/h
à partir du 30/05/2022
écluse 75S à 76 S
avis bat 2021/02802

Arrêt navigation
à partir du 16/07/2022 - 9h
Entre Tonnerre et Migennes
Avis bat 2022/04211

Limitation de mouillage (1,60 m)
du 30/7/2022 au 30/09/2022
écluses 1Y à 56S
Avis bat 2022/04578

Interdiction de navigation (plantes aquatiques)
à partir du 26/04/2022
PK 30,471 à PK 86,485
Avis bat 2022/02114

Limitation de Mouillage (1,50 m)
à regroupement de bateaux
du 30/07 au 31/08/2022
entre écluses 96Y et 65Y
Avis bat 2022/04581

Limitation de mouillage 1,65 m
à partir du 20/6/2022
PK 104,539 à 107,967
Avis bat 2022/03435

Passage à la demande
à partir du 3/08/2022
écluse 26 de Digoin
Avis bat 2022/04712

Passage à la demande
à partir du 2/08/2022
PK 82,602 (écluse 17 de Paillegé)
Avis bat 2022/04628

Regroupement de bateaux
du 11/08 au 30/09/2022
tout itinéraire
Avis bat 2022/04881

Limitation mouillage 1,60 m
du 11/08 au 30/09/2022
PK 42,75 à 114,200
Avis bat 2022/04862

YONNE
BOURGOGNE
R
CENTRE
S