



SITUATION HYDROLOGIQUE Au 6 septembre 2021 et MODALITES D'EXPLOITATION au 10 septembre 2021

Bulletin d'information

I - Contexte hydrologique

Les réserves des 3 systèmes alimentaires continuent leur baisse mais conservent des valeurs bien supérieures aux moyennes.

Une quasi absence de précipitations a entraîné une constante diminution des niveaux des cours d'eau depuis un mois : la plupart se retrouvent avec des débits inférieurs aux débits moyens mensuels. On pourra noter particulièrement le cas de l'Arroux dont le débit actuel est inférieur au débit réservé.

Plusieurs arrêtés sécheresse sont en cours de validité, notamment sur le département du Loiret impactant le territoire de la DTCEB.

II - Etat des réserves par voie d'eau (canaux à bief de partage) (données VNF du 06/09/21)

Voie d'eau	Volume utilisable	Situation	Tendance	Commentaires
Canal du Centre	70%	😊	➡	Réserves supérieures à la moyenne
Canal de Briare	70%	😊	➡	Réserves supérieures à la moyenne
Canal de Bourgogne	69%	😊	➡	Réserves supérieures à la moyenne (en incluant Chazilly vidangé)
Canal du Nivernais	Sans objet	😊		Alimentation principalement réalisée via le barrage de Pannecière (rempli à 55 % selon objectif de gestion)

😊- situation satisfaisante ; 😊 situation à surveiller ; 😞 situation critique

Réservoirs stratégiques pour alimentation Canal Latéral à la Loire – (données site web EPLoire du 06/09/21)

Réservoirs	Volume utilisable	Situation	Tendance	Commentaires
Villerest (Prise d'eau de Roanne)	85%	😊	➡	Soutien de la Loire
Naussac (Prise d'eau des Lorrains)	79%	😊	➡	Soutien de l'Allier

III - Débits des rivières alimentant les voies d'eau

(données web -06/09/2021)

Rivières, voie d'eau associée,	Station référence	Débit réservé (m3/s)	Débit actuel (m3/s)	Situation	Tendance	Commentaires
Armançon <i>Canal de Bourgogne</i>	Tronchoy (89) Brienon (89)	2,0 2,9	3,4 3,8	☹️	➡️	Débits inférieurs aux débits moyens mensuels (68% et 48%)
Ouche <i>Canal de Bourgogne</i>	Plombières (21)	0,61	1	☹️	➡️	Débit inférieur au débit moyen mensuel (62%)
Loire - Canal Latéral Loire	Gien (45)	43	72,7	☹️	➡️	Débit inférieur au débit moyen mensuel (62%)
Allier - Canal Latéral Loire	Cuffy (58)	17	30,6	☹️	➡️	Débit inférieur au débit moyen mensuel (62%)
Besbre - Canal Latéral Loire	Saint-Pourçain (03)	0,86	1,2	☹️	➡️	Débit inférieur au débit moyen mensuel
Aron <i>Canal Nivernais Versant Loire</i>	Verneuil (58)	1,8	3,6	😊	➡️	Débit supérieur au débit moyen mensuel
Loing <i>Canal du Loing</i>	Montbouy Episy (77)	0,2 1,8	0,3 10,8	☹️	➡️	Débit inférieur au débit moyen mensuel à Montbouy (54%) et supérieur à Episy
Bourbince - Canal du Centre	Blanzay (71) Vitry en Charollais (71)	0,1 0,76	0,4 1,5	☹️	➡️	Débit supérieur au débit moyen mensuel à Blanzay et inférieur à Vitry (63%)
Arroux - Canal du Centre	Rigny-sur-Arroux (71)	2,7	1	☹️	➡️	Débit inférieur au débit réservé
Dheune - Canal du Centre	Santenay (21)	0,24	0,41	😊	➡️	Débit supérieur au débit moyen mensuel

😊- situation satisfaisante ; ☹️ situation à surveiller ; ☹️ situation critique

IV - Débits des rivières navigables










(données web -06/09/2021)

Rivières, voie d'eau associée,	Station référence	Débit réservé (m3/s)	Débit actuel (m3/s)	Situation	Tendance	Commentaires
L'Yonne amont <i>Canal du Nivernais</i>	Dornecy (58) Clamecy (58)	0,92 --	5,3 6,7	☹️	➡️	Débit inférieur au débit moyen mensuel (84%)
L'Yonne aval <i>L'Yonne navigable</i>	Gurgy (89) Joigny (89) Pont s/ Yonne (89)	4,1 -- 9,57	37,5 30,9 28,8	☹️	➡️	Débit supérieur au débit moyen mensuel à Gurgy et inférieur à Pont (82%)
La Seille <i>La Seille navigable</i>	Louhans (71) (pas de débit)	--	0,37 m	☹️	➡️	


😊- situation satisfaisante ; ☹️ situation à surveiller ; ☹️ situation critique

IV – Arrêtés sécheresse


(données web : [Propluvia](#) -06/09/2021)

Départements	Vigilance max département	Bassins versants DTCB	Début de validité	Lien vers arrêté préfectoral
01		<i>Pas de seuil atteint</i>	01/09/2021	AP 01
18		Bassin de la Loire : 	27/08/2021	AP 18
42		Loire aval barrage Villerest : 	27/08/2021	communiqué presse 42
45		Solin :  Trézée : 	24/08/2021 04/08/2021	AP45 Solin AP45 Trezee
77		<i>Pas de seuil atteint</i>	06/07/2021	AP 77

Légende

 Vigilance

 Alerte

 Alerte renforcée

 Crise

Les départements non mentionnés dans le tableau ne font pas l'objet d'arrêté sécheresse.



État du réseau de la DTCB au 10 septembre 2021 et modalités d'exploitation prévues semaine 37

LOING

BRIARE

LATERAL à LA LOIRE

ROANNE-DIGOIN

YONNE

NIVERNAIS

BOURGOGNE

CENTRE

SEILLE

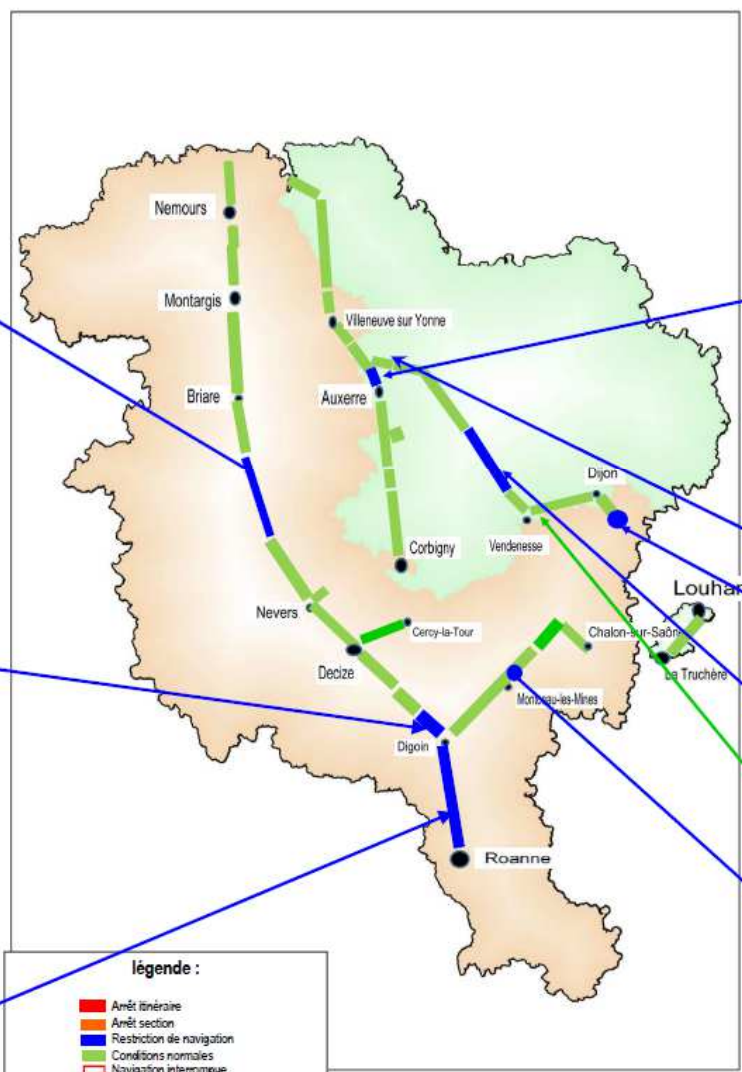
Allongement de la durée d'éclusement (jusqu'à 2h00)
à partir du 6/08/2021
PK 135,633 à 156,131
Avis bat 2021/04648

Crot de Savigny :
Limitations mouillage (1,60 m) et vitesse (3 km/h)
PK 98,500 à 99,000
Avis bat 2021/01672

Limitation de mouillage : 1,60 m
à partir du 10/06/2021
PK 4,969 à 29,090
Avis bat 2021/04715

Extrême vigilance
Présence de branches et faucardage en cours
à partir du 12/08/2021 - PK 0,000 à 32,958
Avis bat 2021/05252

Limitation mouillage 1,40 m
à partir du 13/08/2021
tout l'itinéraire
Avis bat 2021/04815



légende :

- Arrêt itinéraire
- Arrêt section
- Restriction de navigation
- Conditions normales
- Navigation interrompue

Limitation de mouillage 1,75 m
Du 6/05/2021 au 31/10/2021
Bief des Boisseaux - PK 4,273 à 5,900
Avis bat. 2021/02340

Rallongement durée d'éclusement
du 16/08 au 31/10/2021
114/115 de Laroche
Avis bat 2021/05433

réduction de vitesse à 3km/h
à partir du 30/05/2021
PK 239,445 à 241,855
Avis bat 2021/02802

Passage à la demande programmée
du 01/07 au 30/09/2021
entre les écluses 2Y et 55Y
Avis bat 2021/03711

Extrême vigilance (présence d'algues)
à partir du 28/05/2021
PK 77 à 84 - 99 à 100 - 109 à 111 - 201 à 219
Avis bat 2021/02785

regroupement de bateaux
à partir du 31/08/2021
PK 63,8 - écluse 9 Océan
Avis bat 2021/05226

information ou appel à vigilance

