

SITUATION HYDROLOGIQUE ET MODALITÉS D'EXPLOITATION

au 30 octobre 2020

I - Contexte hydrologique

Les réserves des systèmes alimentaires sont stables ou en légère hausse sur la dernière semaine.

Les débits des rivières sont maintenant tous proches ou au-dessus du débit moyen mensuel d'octobre. La situation est donc relativement satisfaisante sur tout le territoire de la DTCB.

Les restrictions des usages de l'eau ont été levées sur presque tous les bassins versants qui alimentent les voies d'eau de la DTCB. Seul le département du Loiret conserve des restrictions sur des secteurs qui impactent la gestion de l'eau de nos canaux.

II - Etat des réserves par voie d'eau (canaux à bief de partage) (données VNF du 30/10/20)

Voie d'eau	Volume utilisable	Situation	Tendance	Commentaires
Canal du Centre	25%	☹	↗	Réserves supérieures à la moyenne
Canal de Briare	24%	☹	↗	Réserves inférieures à la moyenne
Canal de Bourgogne	19%	☹	→	Réserves supérieures à la moyenne (en incluant Chazilly vidangé)
Canal du Nivernais	Sans objet	😊		Alimentation principalement réalisée via le barrage de Pannecièrre (rempli à 20 % selon l'objectif de gestion)

😊- situation satisfaisante ; ☹ situation à surveiller ; ☹ situation critique

Réservoirs stratégiques pour alimentation Canal Latéral à la Loire – (données site web EPLoire du 30/10/20)

Réservoirs	Volume utilisable	Situation	Tendance	Commentaires
Villerest (Prise d'eau de Roanne)	50%	😊	→	Pas de soutien de la Loire
Naussac (Prise d'eau des Lorrains)	64%	😊	→	Pas de soutien de l'Allier

III - Débits des rivières alimentant les voies d'eau

(données web -30/10/2020)

Rivières, voie d'eau associée,	Station référence	Débit réservé (m3/s)	Débit actuel (m3/s)	Situation	Tendance	Commentaires
Armançon <i>Canal de Bourgogne</i>	Tronchoy (89) Brienon (89)	2,0 2,9	10,2 11,9	😊	→	Débit supérieur au débit moyen mensuel à Tronchoy et inférieur à Brienon (90%)
Ouche <i>Canal de Bourgogne</i>	Plombières (21)	0,61	2,7	😊	→	Débit inférieur au débit moyen mensuel (97%)
Loire - Canal Latéral Loire	Gien (45)	43	180,2	😊	↗	Débit supérieur au débit moyen mensuel
Allier - Canal Latéral Loire	Cuffy (58)	17	72,4	😊	↘	Débit inférieur au débit moyen mensuel (94%)
Aron <i>Canal Nivernais Versant Loire</i>	Verneuil (58)	1,8	10,2	😊	↗	Débit supérieur au débit moyen mensuel
Loing <i>Canal du Loing</i>	Montbouy Episy (77)	0,2 1,8	1,2 12,6	😊	→	Débits supérieurs au débit moyen mensuel
Bourbince - Canal du Centre	Blanzy (71) Vitry en Charollais (71)	0,1 0,76	0,5 3,5	😊	→	Débit supérieur au débit moyen mensuel à Blanzy et inférieur au débit moyen mensuel à Vitry (93%)
Arroux - Canal du Centre	Rigny-sur-Arroux (71)	2,7	10,9	😊	↗	Débit inférieur au débit moyen mensuel (94%)
Dheune - Canal du Centre	Santenay (21)	0,24	1,0	😊	↗	Débit supérieur au débit moyen mensuel

😊- situation satisfaisante ; 😊 situation à surveiller ; ☹ situation critique

IV - Débits des rivières navigables










(données web -30/10/2020)

Rivières, voie d'eau associée,	Station référence	Débit réservé (m3/s)	Débit actuel (m3/s)	Situation	Tendance	Commentaires
L'Yonne amont <i>Canal du Nivernais</i>	Dornecy (58) Clamecy (58)	0.92 --	7,4 10,2	😊	→	Débit inférieur au débit moyen mensuel (90%)
L'Yonne aval <i>L'Yonne navigable</i>	Gurgy (89) Joigny (89) Pont s/ Yonne (89)	4,1 -- 9,57	33,6 59,2 58,8	😊	→	Débits supérieurs aux débits moyens mensuels
La Seille <i>La Seille navigable</i>	Louhans (71) (pas de débit)	--	0,81 m	😊	→	

😊- situation satisfaisante ; 😊 situation à surveiller ; ☹ situation critique

V – Arrêtés sécheresse

(données web : [Propluvia](#) -30/10/2020)

Départements	Vigilance max département	Bassins versants DTGB	Début de validité	Lien vers arrêté préfectoral
01		<i>Pas de seuil atteint</i>	15/10/2020	AP01
03		<i>Fin de validité de l'AP le 08/10/20</i>		
18		Bassin de la Loire : 	19/10/2020	AP 18
21		<i>Abrogation de l'arrêté le 12/10/20</i>		AP abrogation
42		<i>Pas de seuil atteint</i>	20/10/2020	Arrêté pas encore disponible sur http://www.loire.gouv.fr
45		Solin :  Trézée : 	19/10/2020	AP 45 Carte 45
58		<i>Abrogation de l'arrêté le 16/10/20</i>		AP abrogation
71		<i>Fin de validité de l'AP le 07/10/20</i>		
77		Loing :  Yonne : 	03/09/2020	AP 77
89		<i>Abrogation de l'arrêté le 16/10/2020</i>		AP Abrogation

Légende

 Vigilance  Alerte  Alerte renforcée  Crise

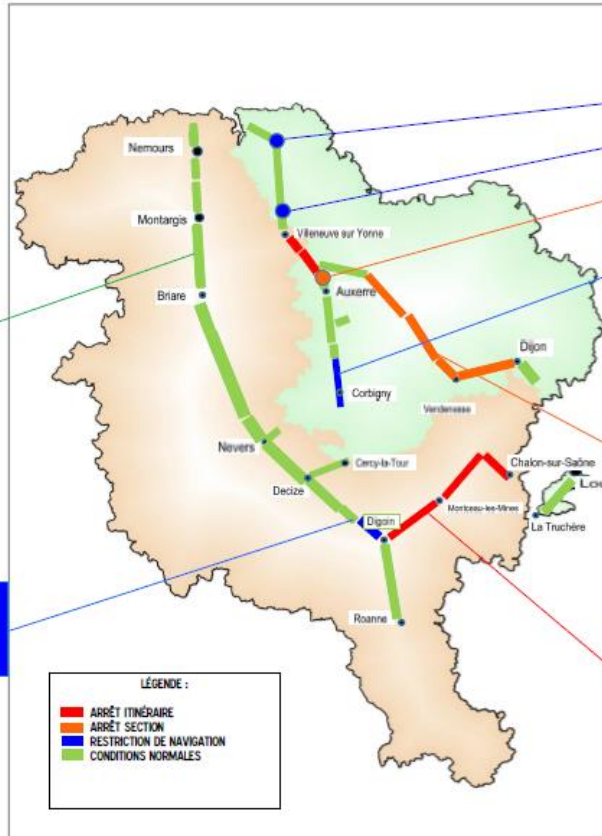
Les départements non mentionnés dans le tableau ne font pas l'objet d'arrêté sécheresse.



ÉTAT DU RÉSEAU DE LA DTCB AU 30 OCTOBRE 2020

LOING
BRIARE
LATÉRAL À LA LOIRE
ROANNE-DIGOIN

YONNE
INVERNAIS
BOURGOGNE
CENTRE
SELLE



Yonne : chômage
- du 24/10 au 8/11 : écluses 7 à 17
- du 26/10 au 29/11 : écluses 1 à 6
navigation
Avis à la batellerie 2020/04557 interrompue

RÉDUCTION DE VITESSE - PK 78,200 À 79,000 - Trouvez sur pont de PONT-sur-YONNE - du 01/11/20 au 31/12/20 - Avis bat. 2020/02203

RÉDUCTION DE MOUILLAGE A 1.5M - BIEF MANŒUVRE DE BARRAGE - du 01/11/20 au 08/11/20 - Avis bat. 2020/05117

ARRÊT NAVIGATION - À PARTIR DU 11/10 - ÉCLUSE 4 DES BORSEEAUX - PK 5,9 - Avis bat. 2020/04579

REGROUPEMENT DE BATEAUX - écluses 15VS à 52 VS - à partir du 28/08/20 - Avis bat. 2020/04053

ARRÊT DE NAVIGATION
- à partir du 1/10/2020 entre l'écluse 1Y et l'écluse 96Y
- à partir du 26/10 entre les écluses 1S et 54S
PASSAGES À LA DEMANDE - à partir du 26/10 - tel 655 à 765 -

ARRÊT DE NAVIGATION - INSUFFISANCE RESSOURCE
à partir du 12/10/2020 - Tout itinéraire
Avis bat. 2020/04553

APPEL À VIGILANCE - PK 23,000 à 52,100 - Automatisation des écluses - du 01/05 au 30/11/2020 - Avis bat. 2020/02485

INSUFFISANCE DE LA RESSOURCE EN EAU - LIMITATION DE MOUILLAGE à 70M - entre les pk 5 (Écluse 1 de Digoin) et pk 29 (amont Écluse 6 de la Bestre) - A partir du 27/07/2020 - Avis bat. 2020/03498

LÉGENDE :
■ ARRÊT ITINÉRAIRE
■ ARRÊT SECTION
■ RESTRICTION DE NAVIGATION
■ CONDITIONS NORMALES