



SITUATION HYDROLOGIQUE ET MODALITÉS D'EXPLOITATION

Bulletin d'information
au 2 octobre 2020

I - Contexte hydrologique

Les réserves des systèmes alimentaires sont toujours en forte baisse et ont atteint un niveau critique pour le canal de Bourgogne et le canal du Centre. Le canal de Briare bénéficie toujours des apports de l'usine élévatoire.

L'Armançon, l'Ouche, la Dheune, l'Aron, la Bourbince et l'Arroux présentent **des débits inférieurs** ou équivalents à la moitié de leurs **débits moyens mensuels**, mais ne sont plus inférieurs aux débits réservés.

L'Allier et l'Yonne profitent d'un soutien d'étiage efficace, la Loire également, même si celle-ci demeure en seuil d'alerte sur le département 42. A noter cependant les dernières précipitations qui ont permis une augmentation des réserves du barrage de Villerest, soutien de la Loire.

Tous les départements du territoire de la DTCB demeurent en seuil de crise sécheresse, à l'exception de la Nièvre dont l'arrêté prenait fin le 30/09/20.

II - Etat des réserves par voie d'eau (canaux à bief de partage) (données VNF du 01/10/20)

Voie d'eau	Volume utilisable	Situation	Tendance	Commentaires
Canal du Centre	10%	☹	↘	Réserves inférieures à la moyenne
Canal de Briare	18%	☺	↘	Réserves inférieures à la moyenne
Canal de Bourgogne	11%	☹	↘	Réserves inférieures à la moyenne (en incluant Chazilly vidangé)
Canal du Nivernais	Sans objet	☺		Alimentation principalement réalisée via le barrage de Pannecièrre (rempli à 38 % selon l'objectif de gestion)

☺- situation satisfaisante ; ☺ situation à surveiller ; ☹ situation critique

Réservoirs stratégiques pour alimentation Canal Latéral à la Loire – (données site web EPLoire du 01/10/20)

Réservoirs	Volume utilisable	Situation	Tendance	Commentaires
Villerest (Prise d'eau de Roanne)	38%	☺	↗	Soutien d'étiage de la Loire
Naussac (Prise d'eau des Lorrains)	65%	☺	↘	Soutien d'étiage de l'Allier

III - Débits des rivières alimentant les voies d'eau

(données web -01/10/2020)

Rivières, voie d'eau associée,	Station référence	Débit réservé (m3/s)	Débit actuel (m3/s)	Situation	Tendance	Commentaires
Armançon <i>Canal de Bourgogne</i>	Tronchoy (89) Brienon (89)	2,0 2,9	2,9 3,3	☹	↗	Débits inférieurs à la moitié des débits moyens mensuels (27% et 25%)
Ouche <i>Canal de Bourgogne</i>	Plombières (21)	0,61	1	☹	↗	Débit inférieur à la moitié du débit moyen mensuel (36%)
Loire - Canal Latéral Loire	Gien (45)	43	115,7	☹	↗	Débit inférieur au débit moyen mensuel (65%)
Allier - Canal Latéral Loire	Cuffy (58)	17	74,1	☹	↗	Débit légèrement inférieur au débit moyen mensuel (97 %)
Aron <i>Canal Nivernais Versant Loire</i>	Verneuil (58)	1,8	2,9	☹	↗	Débit inférieur à la moitié du débit moyen mensuel (43%)
Loing <i>Canal du Loing</i>	Montbouy Chalette s/Loing Episy (77)	0,2 1,2 1,8	0,4 1,7 7,2	☹	↗	Débits inférieurs aux débits moyens mensuels (39%, 30% et 69%)
Bourbince - Canal du Centre	Blanzay (71) Vitry en Charollais (71)	0,1 0,76	0,2 1,6	☹	↗	Débits inférieurs aux débits moyens mensuels (58% et 42%)
Arroux - Canal du Centre	Rigny-sur-Arroux (71)	2,7	3,3	☹	↗	Débit inférieur à la moitié du débit moyen mensuel (29%)
Dheune - Canal du Centre	Santenay (21)	0,24	0,27	☹	↘	Débit inférieur au débit moyen mensuel (51%)

☺- situation satisfaisante ; ☹ situation à surveiller ; ☹ situation critique

IV - Débits des rivières navigables

































(données web -01/10/2020)

Rivières, voie d'eau associée,	Station référence	Débit réservé (m3/s)	Débit actuel (m3/s)	Situation	Tendance	Commentaires
L'Yonne amont <i>Canal du Nivernais</i>	Dornecy (58) Clamecy (58)	0.92 --	6,2 7	☹	↗	Débit inférieur au débit moyen mensuel (75%)
L'Yonne aval <i>L'Yonne navigable</i>	Gurgy (89) Joigny (89) Pont s/ Yonne (89)	4,1 -- 9,57	32,1 -- 34,1	☹	→	Débit supérieur au débit moyen mensuel à Gurgy et inférieur à Pont (69%)
La Seille <i>La Seille navigable</i>	Louhans (71) (pas de débit)	--	0,43 m	☹	↗	

☺- situation satisfaisante ; ☹ situation à surveiller ; ☹ situation critique

IV – Arrêtés sécheresse

(données web : [Propluvia](#) -01/10/2020)

Départements	Vigilance max département	Bassins versants DTCB	Début de validité	Lien vers arrêté préfectoral
01		Seille (Bresse) : 	21/08/2020	AP01
03		Besbre :  Loire dans l'Allier :  Acolin : 	11/09/2020	AP 03
18		Bassin de la Loire : 	08/09/2020	AP 18
21		Armançon amont :  Ouche amont : 	10/08/2020	AP 21 Carte 21
42		Loire à l'aval de la retenue de Villerest : 	23/09/2020	AP 42
45		Loing amont :  Solin :  Loire à Gien :  Trézée : 	17/09/2020	Carte 45 AP 45
58		<i>Fin de validité de l'arrêté du 26/08/20 le 30/09/20</i>		
71		Bourbince :  Dheune :  Arroux :  Seille : 	03/09/2020	AP 71
77		Loing :  Yonne : 	03/09/2020	AP 77
89		Armançon amont :  Armançon aval :  Yonne amont :  Yonne aval :  Loing amont : 	20/08/2020	AP 89

Légende

 Vigilance  Alerte  Alerte renforcée  Crisse

Les départements non mentionnés dans le tableau ne font pas l'objet d'arrêté sécheresse.



ÉTAT DU RÉSEAU DE LA DTCB AU 2 OCTOBRE 2020

A VENIR ...

CANAL DU CENTRE (TOUT L'ITINÉRAIRE)
- Passages groupés du 28/09 au 11/10
- **Fermeture à partir du 12/10**
Avis à la batellerie 2020/04553

CANAL DE BOURGOGNE
- **Fermeture de tout l'itinéraire à partir du 12/10**
Avis à la batellerie 2020/04554

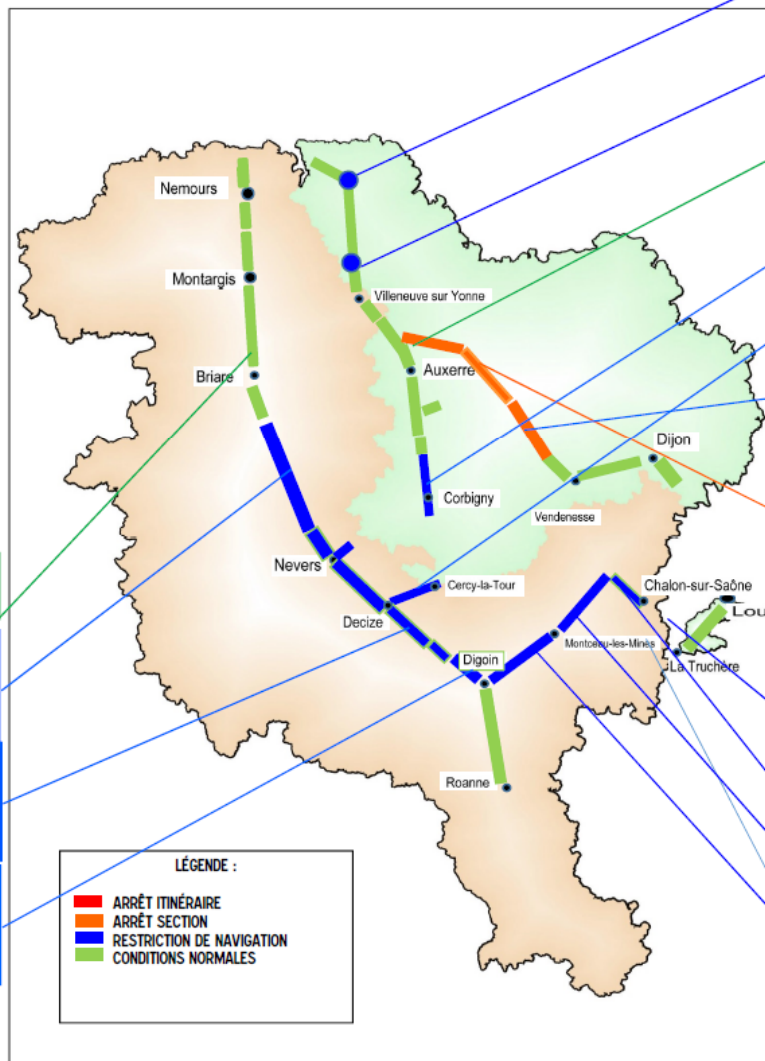
YONNE : CHÔMAGE
- du 24/10 au 8/11 : écluses 7 à 17
- du 26/10 au 29/11 : écluses 1 à 6
NAVIGATION INTERROMPUE
Avis à la batellerie 2020/04557

LOING

BRIA

LATÉRAL À LA LOIRE

ROA



RÉDUCTION DE VITESSE - PK 78,200 À 79,000 - travaux sur pont de PONT-sur-YONNE - du 6/01/20 au 31/12/20 - Avis bat. 2020/00203

LIMITATION DE MOUILLAGE 1,75 M - du 28/05 au 11/10 - Bief des Boisseaux - Avis bat. 2020/02315

APPEL À VIGILANCE - Biefs de la Chainette et de l'île Brulée - du 29/6 au 25/10/2020 - Avis bat. 2020/02915

REGROUPEMENT DE BATEAUX- écluses 15VS à 52 VS- à partir du 28/08/20 - Avis bat. 2020/04053

REGROUPEMENT DE BATEAUX- écluses 1 à 35 - à partir du 6/08/20 - Avis bat. 2020/03699

REGROUPEMENT DE BATEAUX- écluse 55Y à 13Y - à partir du 4/08/20 - Avis bat. 2020/03792

INSUFFISANCE DE LA RESSOURCE EN EAU- ARRÊT DE NAVIGATION - à partir du 03/08- entre les pk 1,696 (Ecluse 113Y) et pk 44,635 (Ecluse 95Y) - Avis bat. 2020/03510

ARRÊT DE NAVIGATION - à partir du 1/10/2020 - entre l'écluse 1Y (Pouilly) et l'écluse 96Y (Tonnerre) - Avis bat. 4554

INSUFFISANCE DE LA RESSOURCE EN EAU- REGROUPEMENT DE BATEAUX ET MODIFICATION DES HAORAIRES DE PASSAGE - à partir du 29/07- Ecluse de Saint-Jean-de-Loise - Avis bat. 2020/03548

LIMITATION DE MOUILLAGE 1,60 M - à partir du 02/06- Bief de Chagny - Avis bat. 2020/02647

DIFICULTÉS DE NAVIGATION- ENLEVEMENT ALGUES

INSUFFISANCE DE LA RESSOURCE EN EAU- REGROUPEMENT DE BATEAUX - à partir du 16/07- Ecluse de Crissey et écluse de Digoin- Avis bat. 2020/03271

YONNE

NIVERNAIS

BOURGOGNE

CENTRE

SEI