



Commission locale des usagers

Commission extraordinaire du 16 juillet 2020





Ordre du jour

- Point sur la situation hydrologique

- Stratégie d'exploitation
 - Point par itinéraire
 - Focus sur le canal de Bourgogne
 - Focus sur le canal du Centre

- Actualités du réseau
 - Modalités d'exploitation de la Seille: suite des travaux de La Truchère
 - Usine de Briare : point sur la réception des travaux
 - Faucardage : point sur les prestations effectuées et en cours
 - Chômages 2021

- Questions/réponses



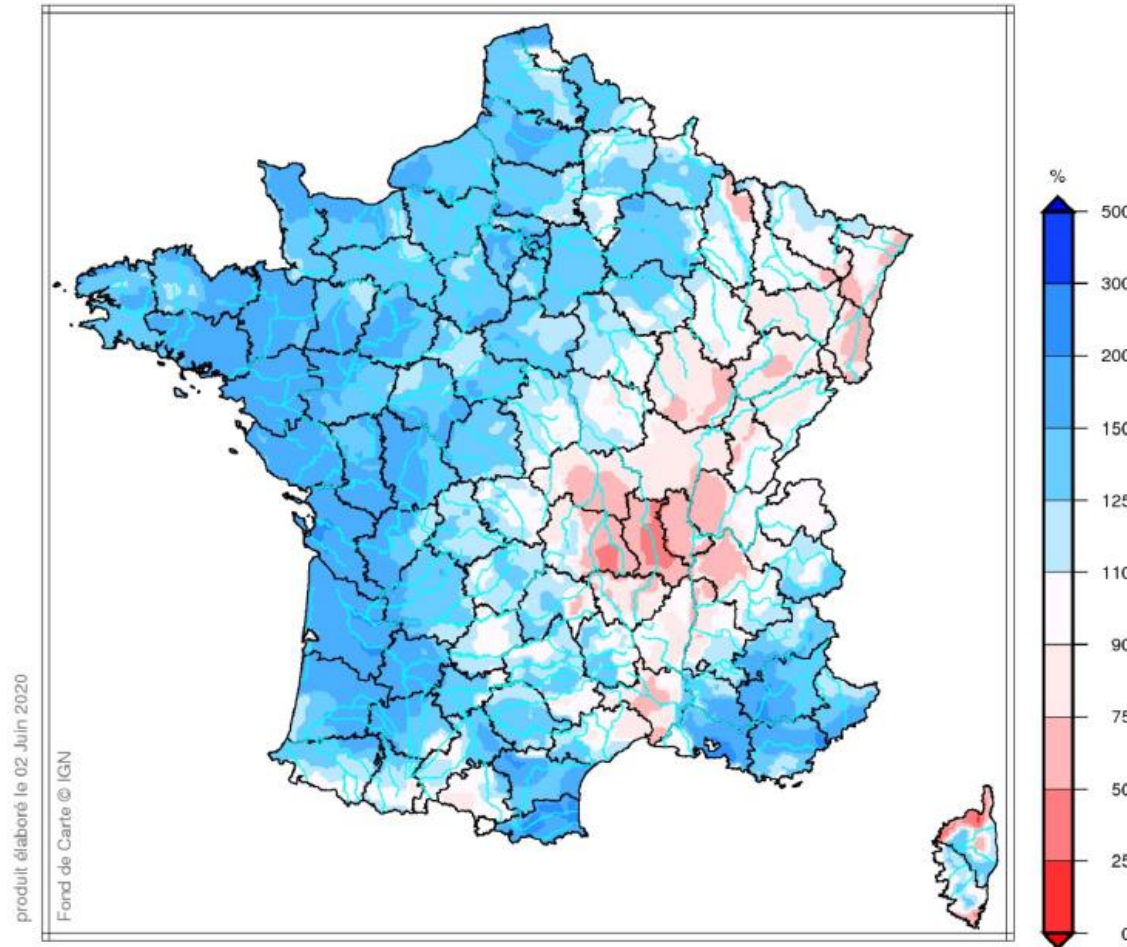
Point sur la situation hydrologique



➤ Rapport à la normale du cumul des précipitations efficaces (Météo France)



France
Rapport à la normale 1981/2010 du cumul de précipitations efficaces
De Septembre 2019 à Mai 2020

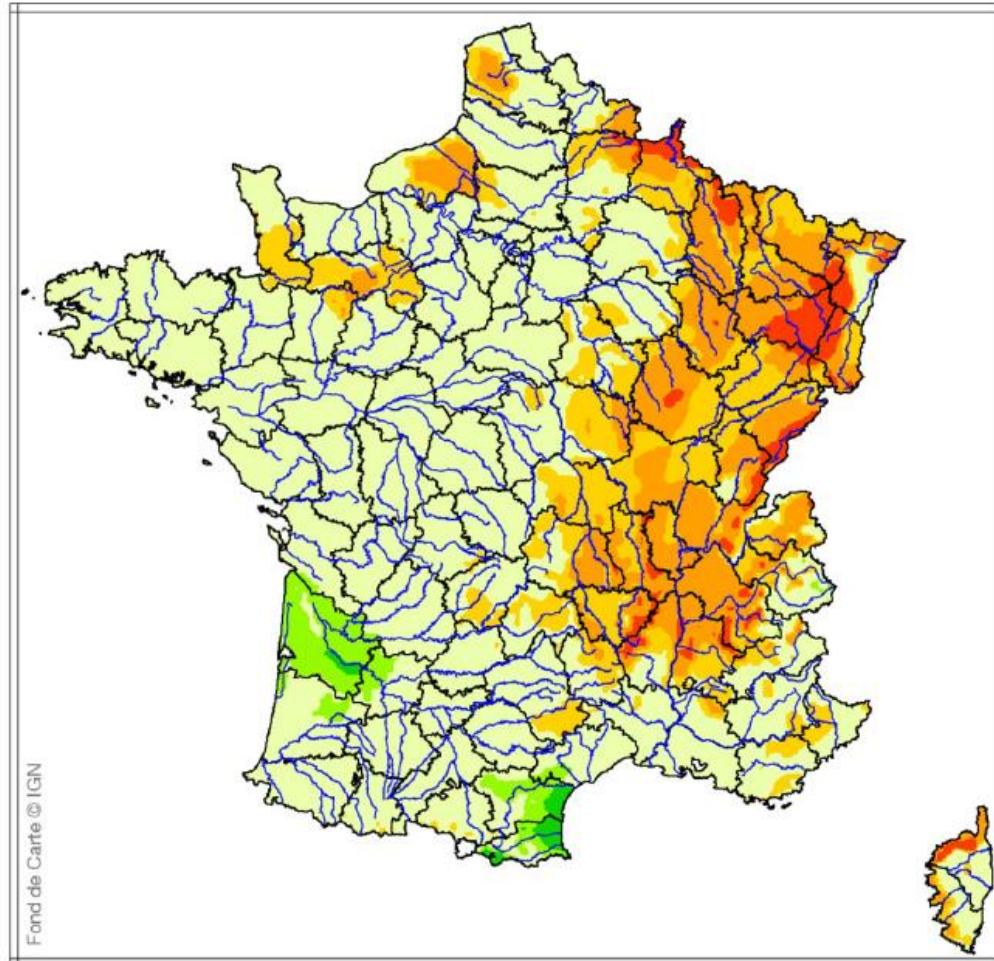




Indicateur du niveau d'humidité des sols (Météo France)



Indicateur du niveau d'humidité des sols sur 3 mois
De Mars à Mai 2020



produit élaboré le 02 Juin 2020

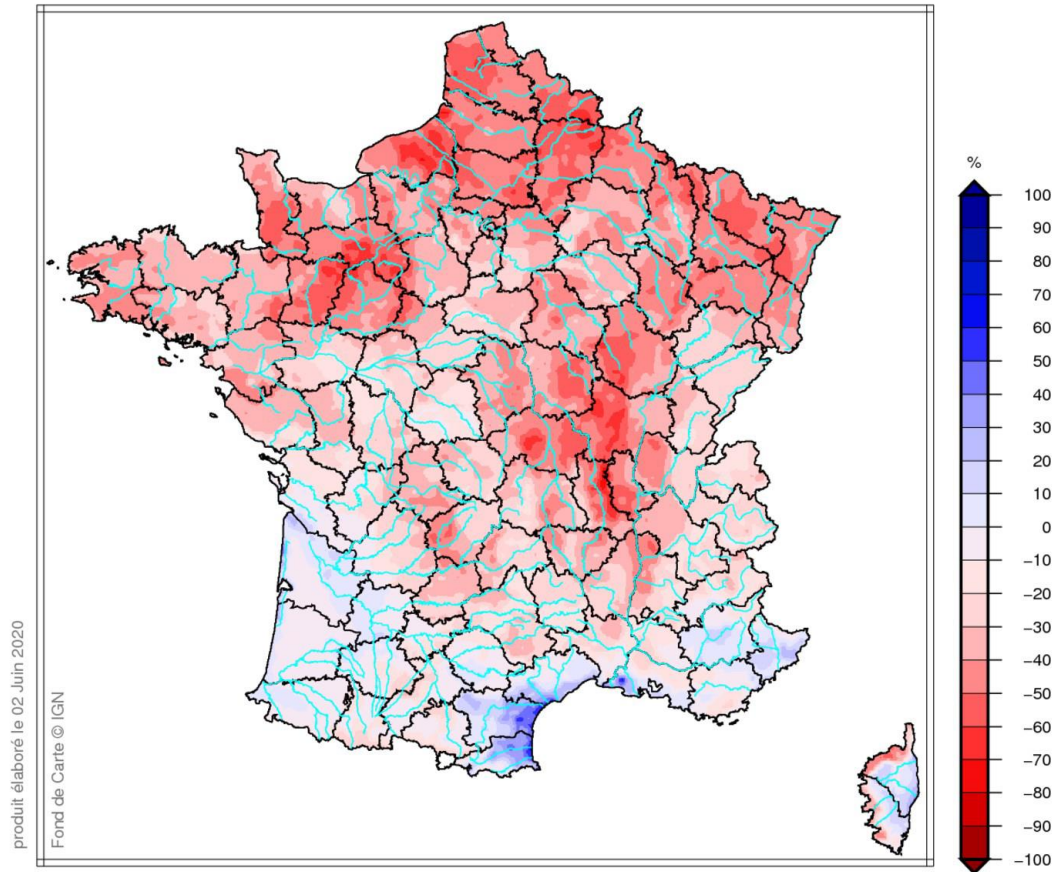
Fond de Carte © IGN



Écart à la normale de l'indice d'humidité des sols au 1er juin 2020



France
Ecart pondéré à la normale 1981/2010 de l'indice d'humidité des sols
le 1 Juin 2020



Débits des rivières alimentant les voies d'eau (données web 15/07/2020)

Rivières, voie d'eau associée,	Station référence	Débit réservé (m3/s)	Débit actuel (m3/s)	Situation	Tendance	Commentaires
Armançon Canal de Bourgogne	Tronchoy (89)	2,0	2,3	☹️	➡️	Débits inférieurs à la moitié du débit moyen mensuel (41 et 34%)
	Brienon (89)	2,9	3,2			
Ouche Canal de Bourgogne	Plombières (21)	0,61	0,87	☹️	➡️	Débit inférieur à la moitié du débit moyen mensuel (44%)
Loire - Canal Latéral Loire	Gien (45)	43	60,2	☹️	➡️	Débit inférieur à la moitié du débit moyen mensuel (44%)
Allier - Canal Latéral Loire	Cuffy (58)	17	37,0	☹️	➡️	Débit inférieur au débit moyen mensuel (64 %)
Aron Canal Nivernais Versant Loire	Verneuil (58)	1,8	1,27	⚠️	➡️	Débit inférieur au débit réservé
Loing Canal du Loing	Montbouy	0,2	0,3	☹️	➡️	Débits inférieurs au débit moyen mensuel (43 %, 45% et 82%)
	Chalette s/Loing	1,2	2,2			
	Episy (77)	1,8	7,6			
Bourbince - Canal du Centre	Blanzay (71)	0,1	0,3	☹️	➡️	Débits inférieurs à la moitié du débit moyen mensuel (72% et 48%)
	Vitry en Charollais (71)	0,76	1,2			
Arroux - Canal du Centre	Rigny-sur-Arroux (71)	2,7	1,3	⚠️	➡️	Débit inférieur au débit réservé
Dheune - Canal du Centre	Santenay (21) (pas de déb)	0,24	0,29	☹️	➡️	Débit inférieur au débit moyen mensuel (67 %)

☺️- situation satisfaisante ; ☹️ situation à surveiller ; ⚠️ situation critique



➤ Débits des rivières navigables (données web 15/07/2020)

Rivières, voie d'eau associée,	Station référence	Débit réservé (m3/s)	Débit actuel (m3/s)	Situation	Tendance	Commentaires
L'Yonne amont Canal du Nivernais	Dornecy (58) Clamecy (58)	0,92 --	2,5 3,65	☹️	➡️	Débit inférieur au débit moyen mensuel (43%)
L'Yonne aval L'Yonne navigable	Gurgy (89) Joigny (89) Pont s/ Yonne (89)	4,1 -- 9,57	39,2 18,1 27,9	☹️	➡️	Débit supérieur au débit moyen mensuel à Gurgy et inférieur à Pont (66%)
La Seille La Seille navigable	Louhans (71) (pas de débit)	--	0,38 m	☹️	➡️	

☺️- situation satisfaisante ; ☹️ situation à surveiller ; ☹️ situation critique

Point sur les arrêtés sécheresse (données web 15/07/2020)

Départem ents	Vigilance max département	Bassins versants DTCSB	Début de validité	Lien vers arrêté préfectoral
01	■	/	22/04/2020	
21	■	Armançon amont : ■	06/07/2020	AP 21 Carte 21
42	■	Loire aval barrage Villerest : ■	23/04/2020	AP 42
45	■	Trézée : ■ Solin : ■	16/06/2020	AP45 Trézée AP45 Solin
58	■	Yonne aval : ■ Allier : ■ Loire aval : ■ Aron : ■ Acolin : ■	26/06/2020	AP 58 Carte 58
71	■	Bourbince : ■ Dheune : ■ Arroux : ■	09/07/2020	AP 71
89	■	Armançon amont : ■ Armançon aval : ■ Yonne amont : ■ Yonne aval : ■ Loing amont : ■	06/07/2020	AP 89

Légende

■ Vigilance ■ Alerte ■ Alerte renforcée ■ Crise

Les départements non mentionnés dans le tableau ne font pas l'objet d'arrêté sécheresse.



— **Éléments de contexte climatique**

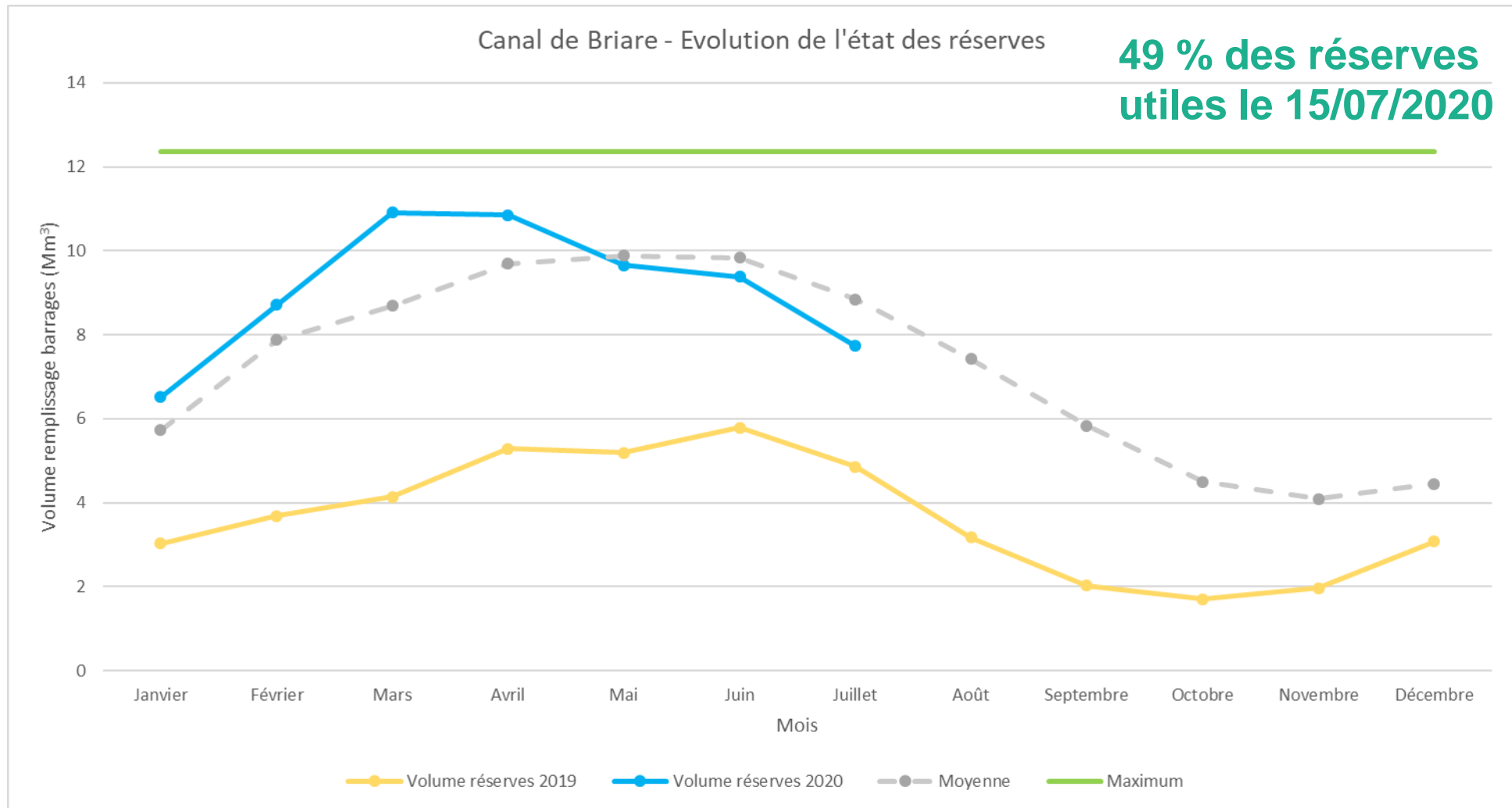
Tendances pour l'été (prévisions Météo France juillet à septembre 2020):

- Températures : pas de scénario privilégié
- Précipitations : conditions globalement plus sèches que la normale

Tendances pour les jours à venir (prévisions Météo France):

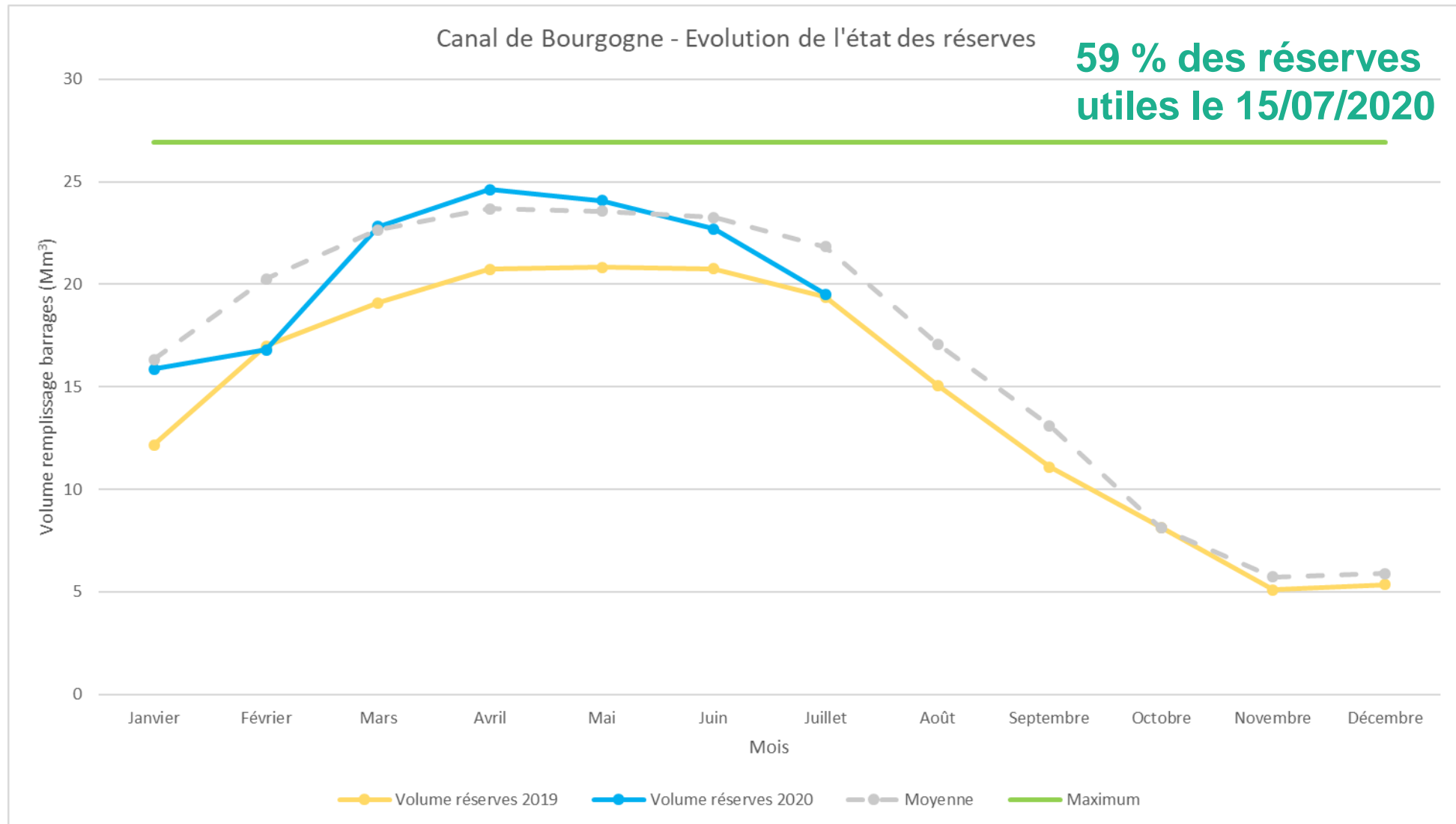
- Conditions anticycloniques prévues sur les 10 prochains jours

Etat des réserves en eau : canal de Briare

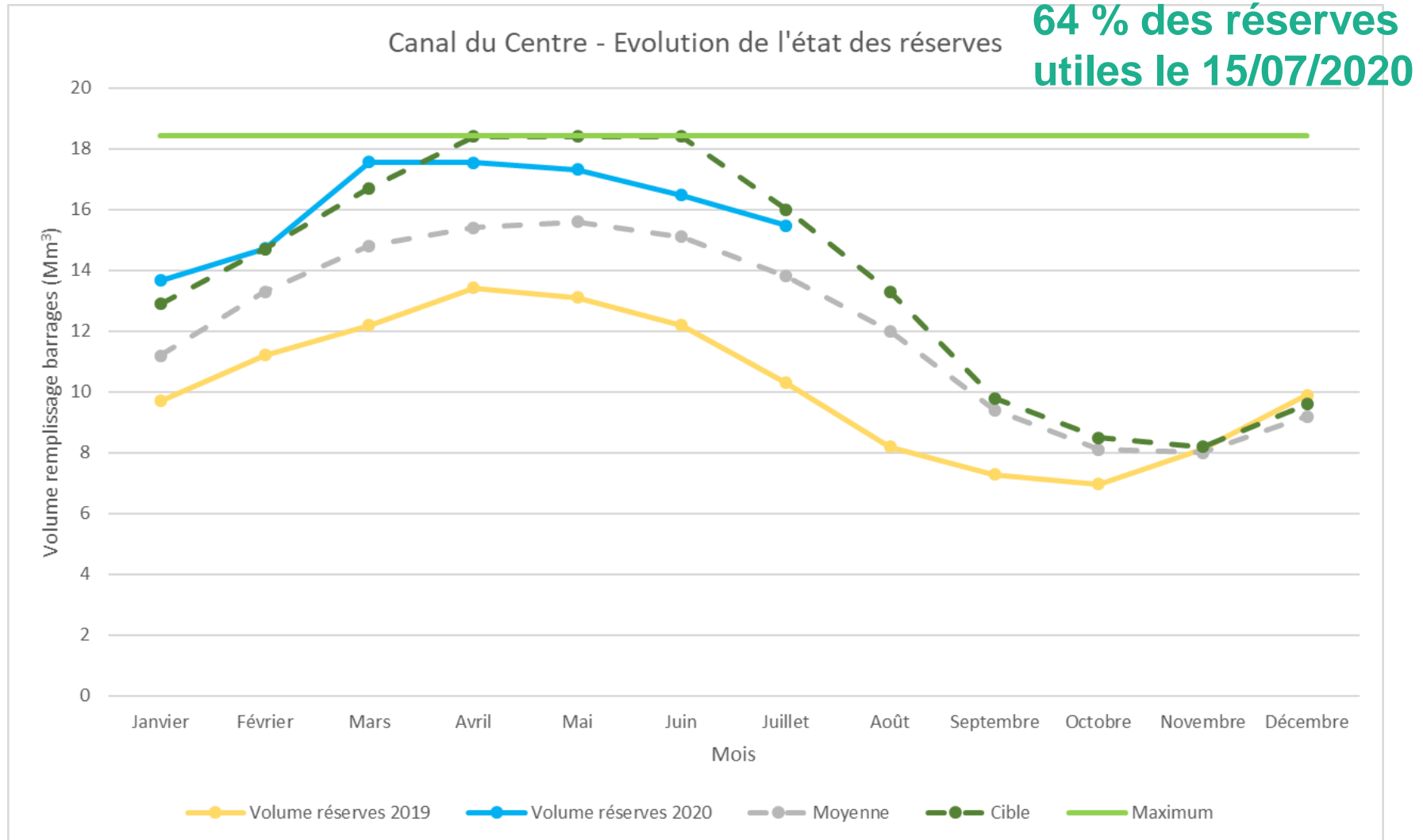




Etat des réserves en eau : canal de Bourgogne



Etat des réserves en eau : canal du Centre

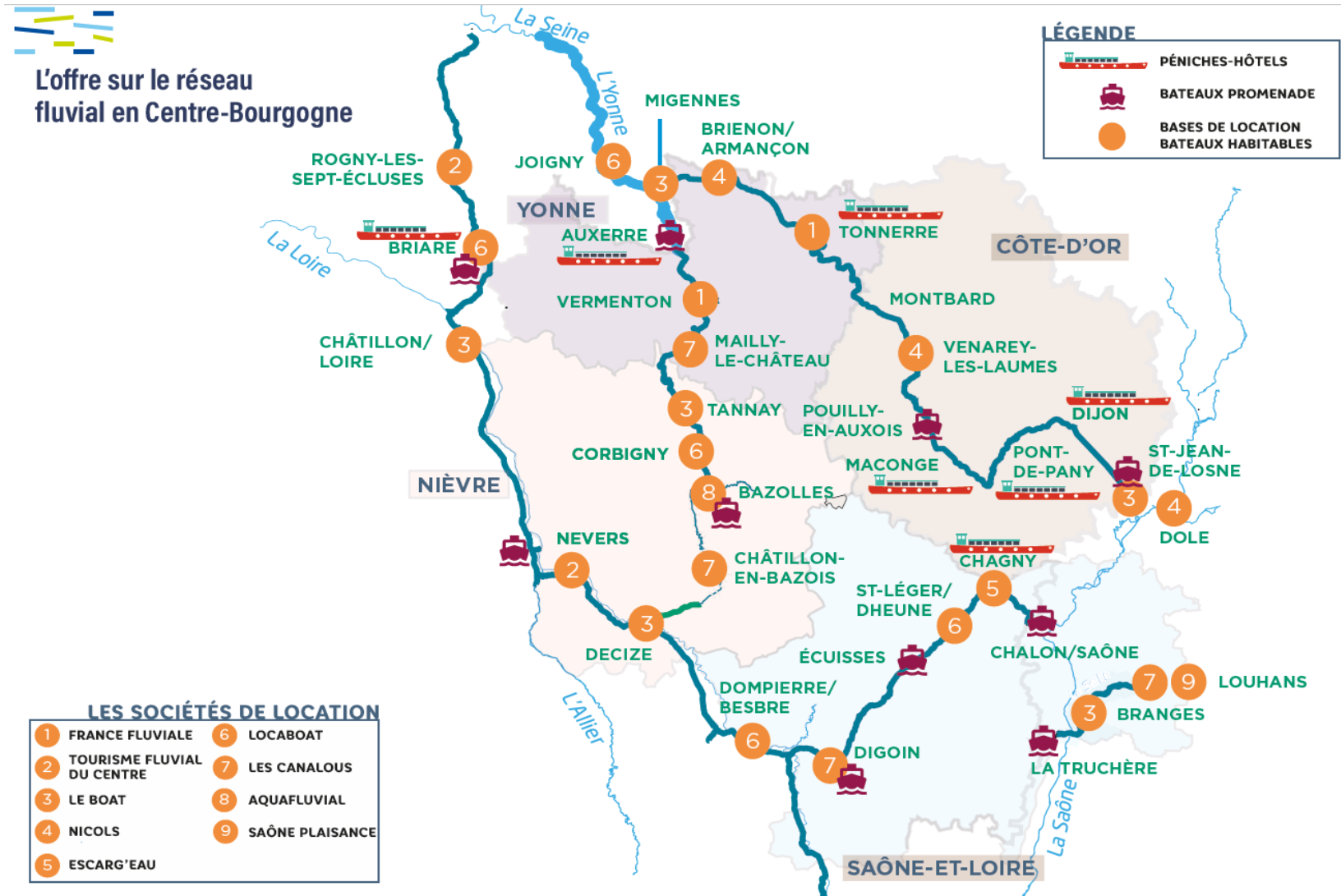




Stratégie d'exploitation

Stratégie d'exploitation

Carte de l'offre sur le réseau Centre-Bourgogne





Point par itinéraire

	A compter du 20 juillet	Perspectives
Yonne	RPP	RAS
Nivernais	RPP	RAS
Canal Roanne à Digoin	RPP	RAS
Canal Latéral à la Loire	RPP sauf entre Decize et Le Guétin : abaissement du mouillage à 1,80 m	Maintien des conditions en fonction hydrologie
Canal de Briare	RPP (mesures de regroupement)	Suite remise en fonctionnement usine élévatoire, perspectives encourageantes pour la saison Néanmoins, surveillance à avoir sur les rivières en cas de sécheresse
Canal de Loing	RPP	RAS



Focus sur le canal du Centre

	A compter du 20/07/2020	Perspectives
Linéaire complet hors bief de Chagny	RPP	Surveillance des rivières et en fonction abaissement des biefs envisagé Réflexion pompage Digoin
Bief de Chagny	Mouillage 1.60 m pour la saison 2020	
Ecluse de Crissey et de Digoin	Regroupement avec horaires de passage depuis le 16/07 (avis bat: FR/2020/03271)	



Focus sur le canal de Bourgogne

	A compter du 20 juillet	Perspectives
St-Jean de Losne à Dijon	Biefs maintenus à 2.00 m	Tendance rivière Ouche sur Dijon à surveiller
Dijon à Pouilly-en-Auxois	Biefs maintenus à 1.80 m	mi-septembre
Pouilly-en-Auxois à Venarey-Les Laumes	Biefs maintenus à 1.60 m Navigation à la demande 48h à l'avance	Fermeture envisagée en août
Venarey-Les Laumes à Tonnerre	Biefs maintenus à 1.80 m	mi-septembre Dépend évolution de la rivière Armançon et Barrages
Tonnerre à Briennon-sur-Armançon	Biefs maintenus à 1.80 m	mi-septembre ou fermeture en fonction évolution de la rivière Armançon
Briennon-sur-Armançon à Migennes	Biefs maintenus à 2.00 m	mi-septembre ou fermeture en fonction évolution de la rivière Armançon



Actualités du réseau



Modalités d'exploitation de la Seille – suite des travaux de La Truchère

❑ **Ecluse de La Truchère**

- **Réouverture le 29 juin 2020**
- **Fin des travaux d'automatisation en cours (fin prévue fin juillet)**

❑ **Modalités d'exploitation**

Inchangées par rapport à la saison 2019 (éclusage effectué par personnel VNF)



Usine de Briare : point sur la réception des travaux

❑ Travaux de changement des conduites

- Première conduite posée et remise en route le 10/07/2020
- Changement deuxième conduite en cours

❑ Depuis le 10/07/2020, essai concluant de réalimentation du bief de partage du Briare par l'usine élévatoire





▀ **Faucardage : point sur les prestations effectuées et en cours**

Canal de Bourgogne

- **Versant Saône traité en régie**
- **Versant Yonne : en cours**

- ✓ *Ramassage des herbes flottantes effectuées + poursuite prestations à l'entreprise*
- ✓ *Faucardeur VNF rapatrié du versant Saône*
- ✓ *Nouveau passage d'une péniche Freycinet dernièrement*

Canal du Centre : Avis batellerie spécifique sur le sujet

Canal Latéral à la Loire : prolifération ponctuelle sur 4 biefs (traitement prévu)

Canal du Nivernais : faucardage réalisé

Canal de Briare : faucardage réalisé

Canal du Loing: en cours – achèvement fin juillet

Outil de suivi sur le réseau DTCB mis à jour régulièrement



Chômages DTCB

❑ Canal du Loing

Augmentation de la période de chômages du lundi 1^{er} mars au 21 mars 2021 (au lieu du 08/03 au 21/03) : travaux de réparation de fuites

❑ Canal du Centre : Bief de Chagny

Travaux d'urgence 2020 pertinents mais non suffisants.

Objectifs : compléments travaux en 2021 envisagés

→ Vidange du bief prévue cet automne pour permettre des investigations approfondies (bureau d'études), et travaux d'urgence durant le chômage

→ **Avancement des dates de chômages envisagées (30 novembre)**

SAVE THE DATE !

Prochaine CLU extraordinaire GH :
le 31 juillet 2020

Face au virus, soyons tous responsables !

vnf Voies navigables de France

COVID-19
MESURES DE PRÉCAUTION À DESTINATION DES USAGERS

Contribuons chacun à préserver la santé de tous

EN GÉNÉRAL

- Ne vous serrez pas les mains, même si vous portez des gants
- Évitez les regroupements
- Mouchez-vous avec un mouchoir à usage unique et jetez-le dans un sac poubelle
- Jetez vos déchets dans un sac fermé hermétiquement
- Toussez et éternuez dans votre coude
- Ne portez pas les mains à votre visage sans les avoir lavées préalablement

MEURES POUR LES ÉQUIPEMENTS À USAGE PARTAGÉ

- Respectez les consignes données par les agents VNF
- Lavez-vous les mains régulièrement notamment AVANT et APRÈS tout contact avec un équipement à usage partagé : bollards, échelles de sas, poignées de portes/portails, interphones, télécommandes, tirettes des portes d'écluse, ...
- Privilégiez les contacts radio
- Restez à au moins 1,50 mètre des autres usagers et des agents VNF. Si la distance d'1,50 mètre ne peut pas être respectée, portez un masque

Seul le respect de toutes ces mesures dans leur ensemble est efficace pour faire barrière au virus

L'accès aux bâtiments et installations VNF est réservé strictement aux personnels VNF.

Si vous souhaitez avoir accès aux services de VNF, privilégiez un premier échange par téléphone ou mail.

Les mesures de prévention sanitaire peuvent allonger certaines procédures ou interventions des agents VNF : nous vous remercions de votre compréhension.

vnf Voies navigables de France

COVID-19
VON DEN NUTZERN ZU BEACHTENDE VORSICHTSMASSNAHMEN

Gemeinsam dazu beitragen, die Gesundheit jedes Einzelnen zu schützen

ALLGEMEIN

- Begrüßen Sie sich nicht durch Handschütteln, selbst wenn Sie Handschuhe tragen
- Vermeiden Sie Menschenansammlungen
- Die Nase mit einem Einweg-Taschentuch putzen und dieses in einem Müllbeutel entsorgen
- Entsorgen Sie Ihre Abfälle in einem luftdicht verschlossenen Beutel
- Husten oder niesen Sie in Ihre Armbeuge
- Fassen Sie Ihr Gesicht nicht an, ohne sich zuvor die Hände gewaschen zu haben

MASSNAHMEN BEI GEMEINSCHAFTLICH GENUTZTEN EINRICHTUNGEN

- Halten Sie die vom VNF-Personal erteilten Anweisungen ein
- Waschen Sie sich regelmäßig die Hände, insbesondere VOR und NACH jeglicher Berührung einer gemeinschaftlich genutzten Einrichtung: Poller, Leitern in Schleusenkammern, Tür-/Torgriffe, Sprechanlagen, Fernbedienungen, Reißleinen an Schleusentoren...
- Nehmen Sie vorzugsweise per Funk Kontakt auf
- Halten Sie 1,50 Meter Mindestabstand zu anderen Nutzern und VNF-Personal ein. Sollte es nicht möglich sein, den Abstand von 1,50 Metern einzuhalten, tragen Sie eine Maske

Nur durch die konsequente Einhaltung aller dieser Maßnahmen ist es möglich, das Virus wirksam einzudämmen

Der Zugang zu den VNF-Gebäuden und -Anlagen ist einzig dem VNF-Personal vorbehalten.

Falls Sie Zugang zu den Diensten von VNF bekommen möchten, sollten Sie bevorzugt vorab telefonisch oder per E-Mail in Kontakt treten.

Durch diese Gesundheits-Schutzmaßnahmen können manche Vorgänge oder Einsätze des VNF-Personal mehr Zeit in Anspruch nehmen: Wir danken Ihnen für Ihr Verständnis.

vnf Voies navigables de France

COVID-19
PRECAUTIONARY MEASURES FOR USERS

Let's all help look after everyone's health

GENERAL

- Do not shake hands, even if you're wearing gloves
- Avoid groups
- Blow your nose with a disposable handkerchief and throw it in a rubbish bag
- Dispose of your waste in a tightly closed bag
- Cough and sneeze into your elbow
- Do not touch your face with your hands without washing them first

MEASURES FOR SHARED-USE EQUIPMENT

- Follow the instructions given by VNF agents
- Wash your hands regularly, especially BEFORE and AFTER any contact with shared-use equipment: bollards, sluice ladders, door/gate handles, intercoms, remote controls, sluice gate controls...
- Use radio contact wherever possible
- Stay at least 1.50 metres from other users and VNF personnel. If you cannot maintain a distance of 1.50 metres, wear a mask

Only complying with all these measures as a whole is effective in preventing the virus

Access to VNF buildings and facilities is strictly reserved for VNF personnel.

If you wish to have access to VNF's services, ideally make contact first by telephone or email.

Health prevention measures can make certain procedures or interventions by VNF personnel take longer: thank you for your understanding.

Pour votre sécurité, consultez le guide de la FIN : <https://fin.fr/covid-19-travailler-en-securite>



Des questions?



FIN

Contact : sdve.dt.centrebουργogne@vnf.fr